T:\tie2015\22200_E18 NARAtulokset_YSIPohjakartalla\NAANTALI_SUUNNITELMAKARTAT.DWG

NAANTALI

Asemakaava

Ruonan Yhdystie

S4
RUONAN
YLIKULKUSILTA

E2R3

J1

J9

E2R4

E2R2

E2R1

E2
RUONAN
ETL

S5
RUONAN
RISTEYSSILTA

K2

Noutokatu

K

Emännänkatu

Linkkikatu

Y1

Ei asemakaavaa

M1893 Naantali-Masku

M2

J10

Vantontie

E3
VANTON
ETL

S7
VANTON
AKK

E3R2

K3

Luotilankatu

S6
VANTON
RISTEYSSILTA

E3R1

RAISIO
NAANTALI

K40 E18

Riista-aita

Meluseinä
TSV + 5m

Raisio

K40

J1

K19

E1R3

E1R2

E1
JÄRVELÄN
ETL

K1

S2
JÄRVELÄN
RISTEYSSILTA

E1R1

Järveläntie

Asemakaava

Palentiekatu

E18

Viestitie

Udevi Raiden katu

S
NYK.
SATAMARAITEEN
RISTEYSSILTA

SUUNNITELMAPAALA PI 920

M189 Naantali-Rymättylä

Humalistontie

Järveläntie

1:4000

0 100 200 300

Merkki	Muutos	Pvm	Suunn.	Tark.

Elinkeino-, liikenne- ja ympäristökeskus

RAMBOLL

2017

E18 TURUN KEHÄTIEN (KT 40) PARANTAMINEN VÄLILLÄ NAANTALI - RAISIO, YLEISSUUNNITELMA

SUUNNITELMAKARTTA
K40 plv. 320 - 3200

30.11.2017 Mk 1:4000

Piirustus Y2.1

Ei asemakaavaa

Ekologinen yhteys

Y2

J1

S10
SATULAVAHANTIEN YKK

Satulavahantie

Melukaide 1m

Riista-aita

Meluseinä TSV + 5m

Näantalti

Meluseinä TSV + 4m

Meluseinä TSV + 3m

Ehdotettu liikennealueen raja

K40 E18

S11
SATULAVAHANTIEN RISTEYSSILTA

Meluseinä TSV + 5m

Riista-aita

Satulavahantie

Riista-aita

S12
KAANAAN LÄNTINEN AKK I

Meluseinä TSV + 2m

E4R3

K4

Kaanantie

E4
KAANAAN ETL

Meluseinä TSV + 2m

Meluseinä TSV + 3m

Ehdotettu liikennealueen raja

Meluseinä TSV + 3m

S13
KAANAAN LÄNTINEN AKK II

J3

E4R1

S21
KAANAAN RISTEYSSILTA

E4R2

P

J2

Meluseinä TSV + 4m

Melukaide TSV + 3m

M185
Lakkaa maantienä

K6

M1881
Jalostamontie

Lakkaa maantienä

Ehdotettu rautatien liikennealueen raja

K15

K5

TASORISTEYS
PUOLIPUOMILAITE

Vantontie

RAISIO

Ei asemakaavaa

X = 6706000

Y = 2350000

RAISIO
NAANTALI

Nesteentie

Ihala - Vihertäinen rata

Melukaide TSV + 3m

UUSI RATA

S38
RAISIONLAHDEN RATASILTA

UUSI RANTAVIIVA

S39
RAISIONLAHDENKADUN SILTA

Melukaide TSV + 3m

Raisionlahti

RAISIO
TURKU

Tetsikatie

J8

K17

E8R1

Asemakaava

1:4000

0 100 200 300

Merkki	Muutos	Pvm	Suunn.	Tark.

Elinkeino-, liikenne- ja ympäristökeskus

RAMBOLL

2017

E18 TURUN KEHÄTIEN (KT 40) PARANTAMINEN VÄLILLÄ NAANTALI - RAISIO, YLEISSUUNNITELMA

SUUNNITELMAKARTTA
K40 plv. 3200 - 5600

30.11.2017 Mk 1:4000

Piirustus Y2.2

T:\tie\2015\22200_E18 NARA\tulokset_YS\Pohjakartalla\RAISIO_SUUNNITELMAKARTAT.DWG

RAISIO

RAISIONLAHDEN LUONNON-SUOJELUALUE

Ei asemakaavaa

E5 TEMPPELIVUOREN ETL

E6 KROOKILAN ETL

Asemakaava

Asemakaava

Asemakaava

Ei asemakaavaa
E7 RAISIONKAAREN ETL

Asemakaava

UITTYY SUUNNITELMAAN PÄÄTEIDEN E8 JA E18 ALUEELLISUUSSUUNNITELMA RAISION KESKUSTAN KOHDALLA SUUNNITELMÄPAKETTI PL 8740

Lähiympäristö

Raisionkeskus

Tuomiojoki

Naantali

Raisionlahti

Kaskisaari

Kaskisaari

Kaskisaari

Asemakaava

S24
KROOKILAN
RISTEYSSILTA

E6R1

S25
KROOKILAN
ETELÄINEN
RISTEYSSILTA

Krookilantie

Mäntykintaentie

M4

Ehdotettu
liikennealueen raja

K16

KJ4

E8R2

S44
AKK

S41
TELAKAN
RISTEYSSILTA

Krookilan
kotiseutukeskus

Meluseinä
TSV + 3m

Naantali

Upalingontie

Ei asemakaavaa

E9
PERNON
ETL

Pernontie

Y = 6706000

X = 23453600

Turku

Naantalintie

M185 Pitkämäki-Raisionlahti

Nykyinen ramppi

K18

E9R3

E9R4

M1

SUUNNITELMA-RAJA PL 700

Nykyinen ramppi

E9R2

S42
UPALINGONTIEN
SILTA

Ehdotettu
liikennealueen raja

J8

E8
TELAKAN
ETL

E9R1

S
NYK.
PERNON
RISTEYSSILTA

K18

Asemakaava

Ei asemakaavaa

K17

E8R1

TURKU

Pernontie

RAISIO
TURKU

Telakkatie

Yksityinen rata (Mayer)

Asemakaava

1:4000

0 100 200 300

Merkki	Muutos	Pvm	Suunn.	Tark.

Elinkeino-, liikenne- ja ympäristökeskus

RAMBOLL

2017

E18 TURUN KEHÄTIEN (KT 40) PARANTAMINEN VÄLILLÄ NAANTALI - RAISIO, YLEISSUUNNITELMA

SUUNNITELMAKARTTA
M1 plv. 0 - 700

30.11.2017 Mk 1:4000

Piirustus Y2.4

T:\tie2015\22200_E18 NARA\tulokset_YS\Pohjakartalla\RAISIO_SUUNNITELMAKARTAT.DWG

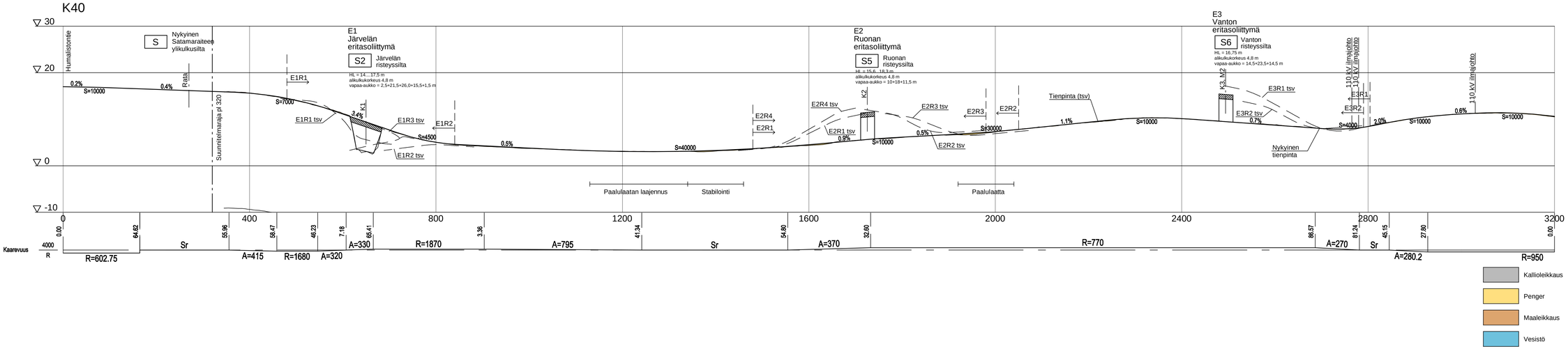

Merkki	Muutos	Pvm	Suunn.	Tark.

Elinkeino-, liikenne- ja ympäristökeskus

RAMBOLL

2017

E18 TURUN KEHÄTIEN (KT 40) PARANTAMINEN VÄLILLÄ NAANTALI - RAISIO, YLEISSUUNNITELMA

PITUUSLEIKKAUS
K40 plv. 320 - 3200

30.11.2017 Mk 1:4000/1:400

Piirustus Y2.5

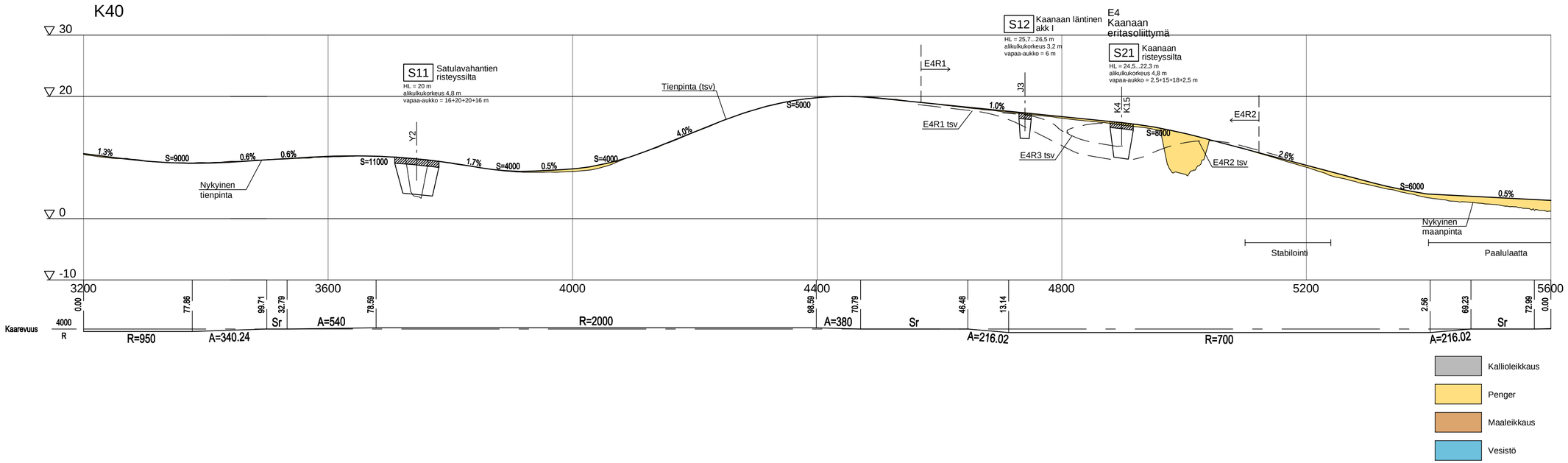

Merkki	Muutos	Pvm	Suunn.	Tark.

Elinkeino-, liikenne- ja ympäristökeskus

RAMBOLL

2017

E18 TURUN KEHÄTIEN (KT 40) PARANTAMINEN VÄLILLÄ NAANTALI - RAISIO, YLEISSUUNNITELMA

PITUUSLEIKKAUS
K40 plv. 3200 - 5600

30.11.2017 Mk 1:4000/1:400

Piirustus Y2.6

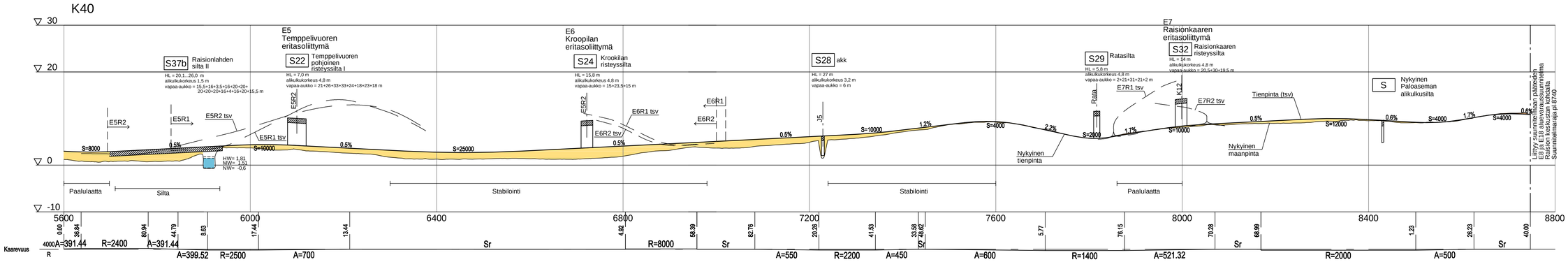

Merkki	Muutos	Pvm	Suunn.	Tark.

Elinkeino-, liikenne- ja ympäristökeskus

RAMBOLL

2017

E18 TURUN KEHÄTIEN (KT 40) PARANTAMINEN VÄLILLÄ NAANTALI - RAISIO, YLEISSUUNNITELMA

PITUUSLEIKKAUS
K40 plv. 5600 - 8740

30.11.2017 Mk 1:4000/1:400

Piirustus Y2.7

M1 M185 Naantalintie

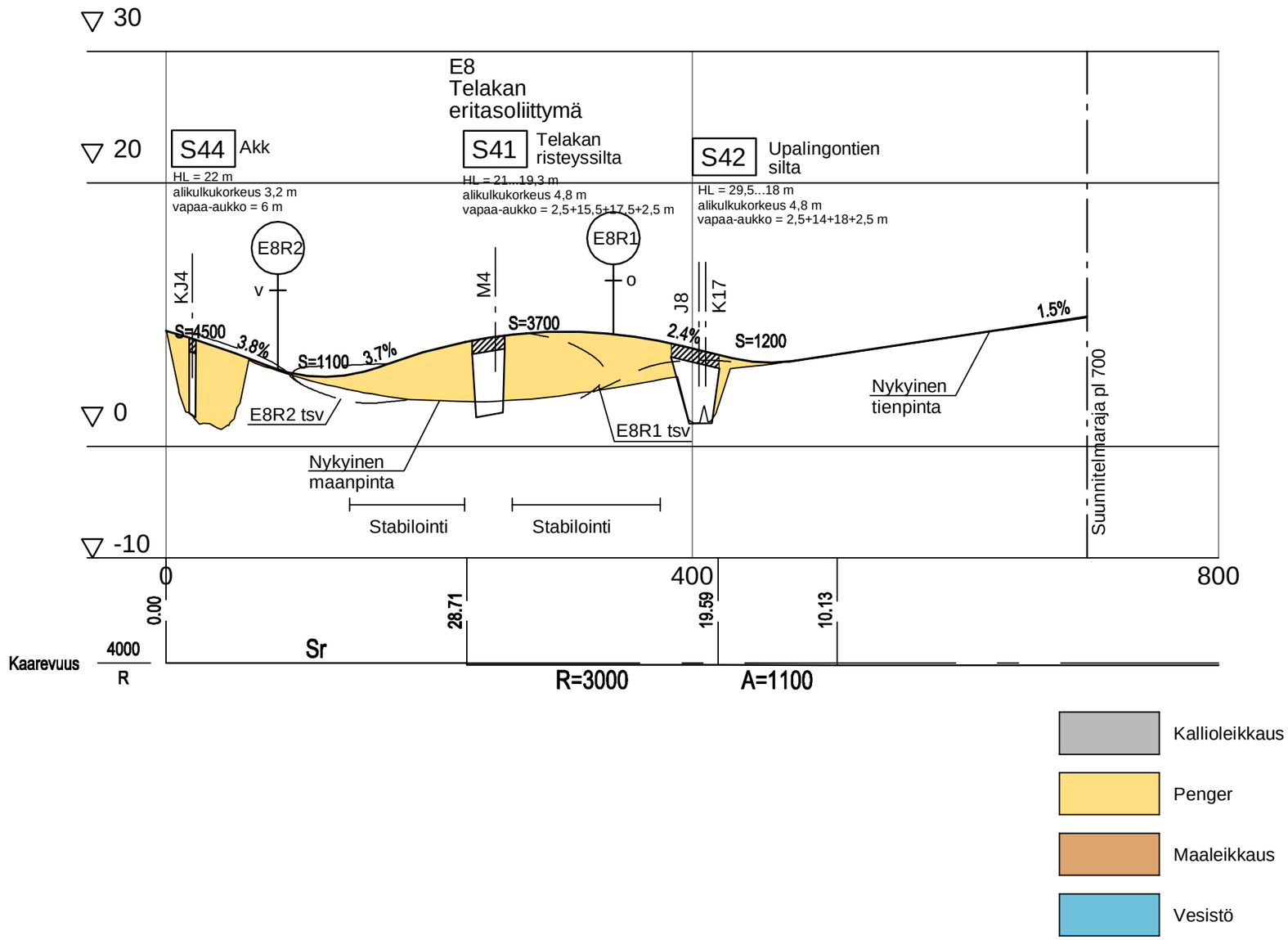

Merkki	Muutos	Pvm	Suunn.	Tark.

Elinkeino-, liikenne- ja ympäristökeskus

RAMBOLL

2017

E18 TURUN KEHÄTIEN (KT 40) PARANTAMINEN VÄLILLÄ NAANTALI - RAISIO, YLEISSUUNNITELMA

PITUUSLEIKKAUS
M1

30.11.2017 Mk 1:4000/1:400

Piirustus Y2.8

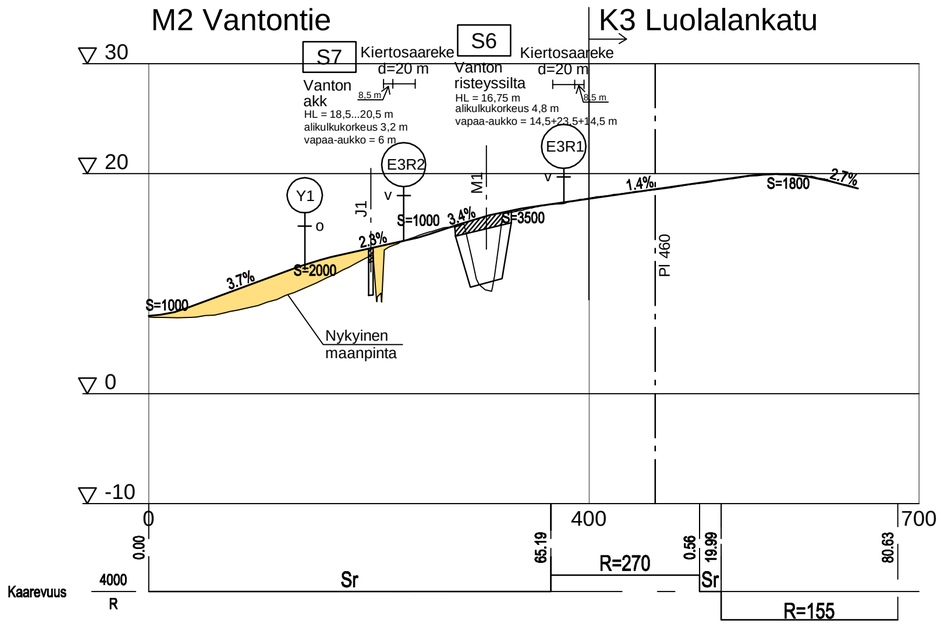

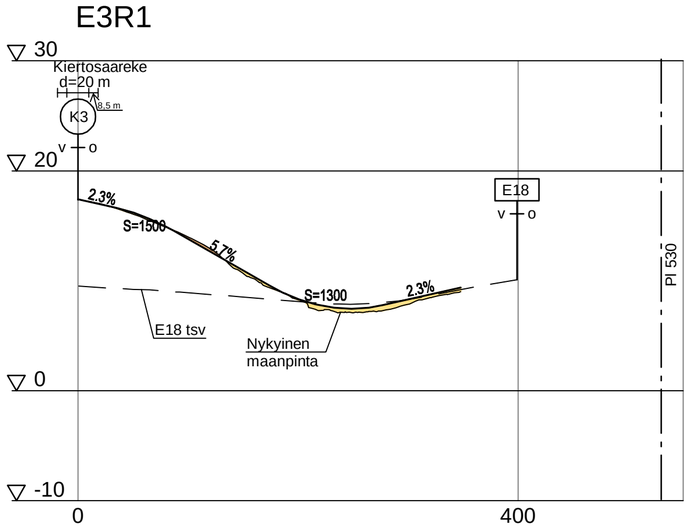

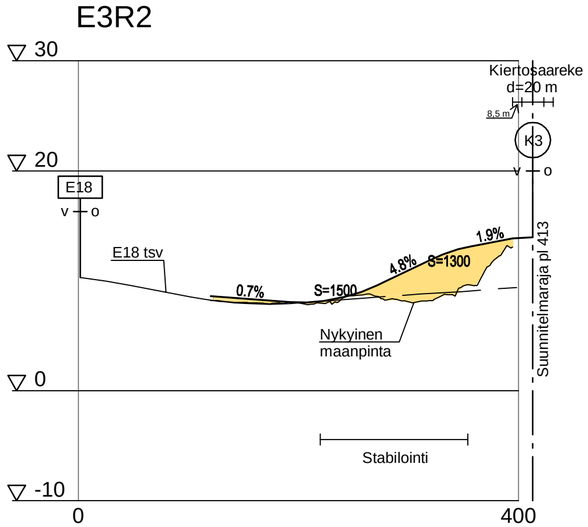

Kallioleikkaus

Penger

Maaleikkaus

Vesistö

Merkki	Muutos	Pvm	Suunn.	Tark.

Elinkeino-, liikenne- ja ympäristökeskus

RAMBOLL

2017

E18 TURUN KEHÄTIEN (KT 40) PARANTAMINEN VÄLILLÄ NAANTALI - RAISIO, YLEISSUUNNITELMA

PITUUSLEIKKAUS
M2, K3, E3R1 ja E3R2

30.11.2017 Mk 1:4000/1:400

Piirustus Y2.9

M4 Telakkatie

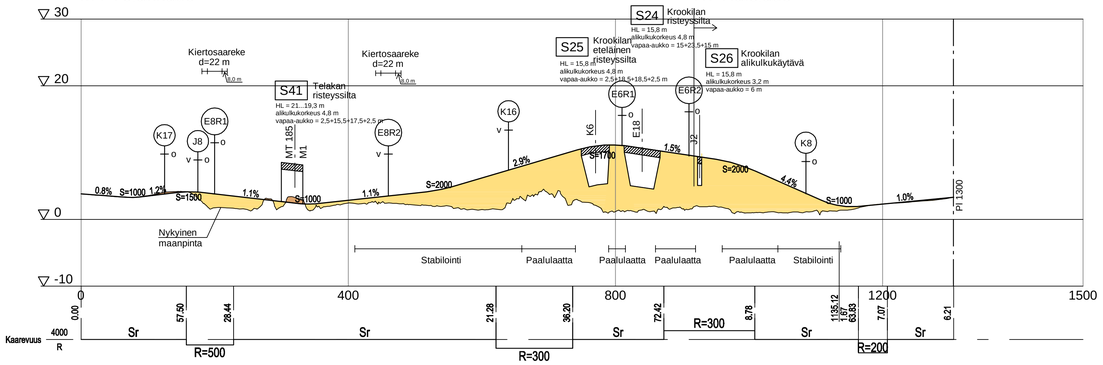

K7 Kaislatie

S24 Krookilan risteyssilta
HL = 15,8 m
alikulukorkeus 4,8 m
vapaa-aukko = 15+23,5+15 m

S25 Krookilan etelänen risteyssilta
HL = 15,8 m
alikulukorkeus 4,8 m
vapaa-aukko = 2,5+18,5+18,5+2,5 m

S26 Krookilan alikulkukäytävä
HL = 15,8 m
alikulukorkeus 3,2 m
vapaa-aukko = 6 m

E6R1

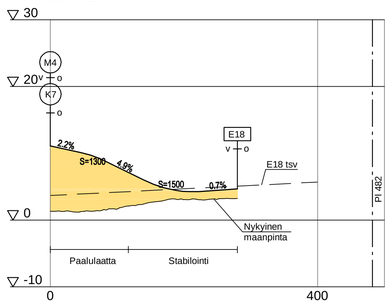

E6R2

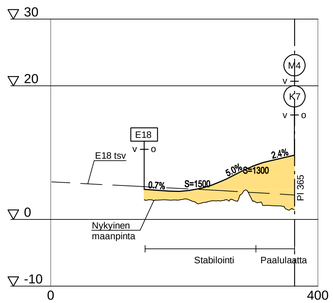

E8R1

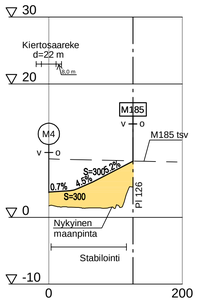

E8R2

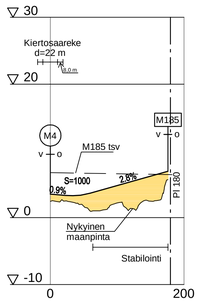

Kallioleikkaus

Penger

Maaleikkaus

Vesistö

Merkki	Muutos	Pvm	Suunn.	Tark.

Elinkeino-, liikenne- ja ympäristökeskus

RAMBOLL

2017

E18 TURUN KEHÄTIEN (KT 40) PARANTAMINEN VÄLILLÄ NAANTALI - RAISIO, YLEISSUUNNITELMA

PITUUSLEIKKAUS
M4, K7, E6R1, E6R2, E8R1 ja E8R2

30.11.2017 Mk 1:4000/1:400

Piirustus Y2.10

K1 Järveläntie

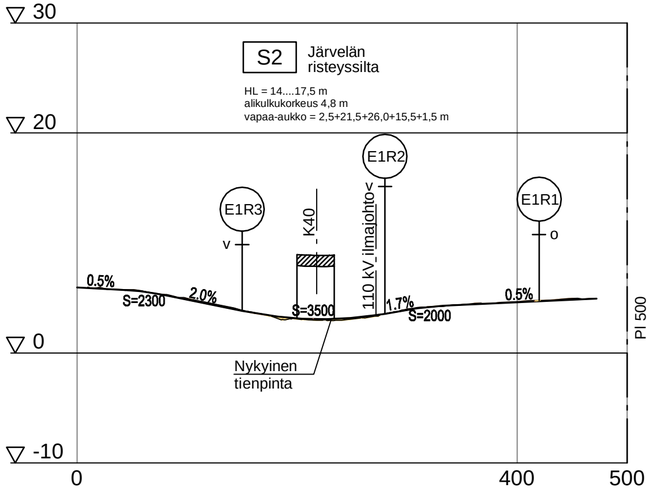

E1R1

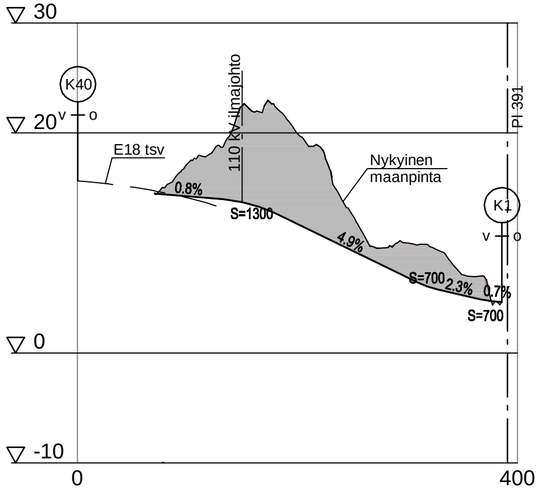

E1R2

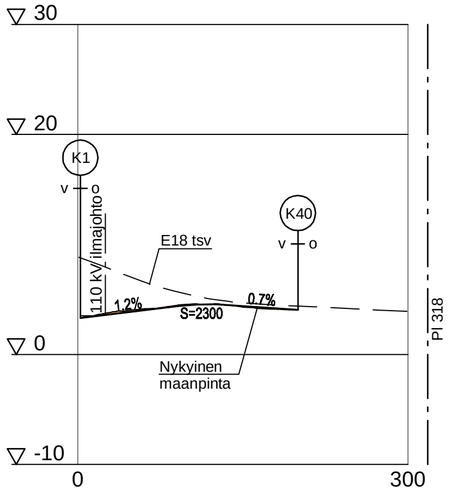

E1R3

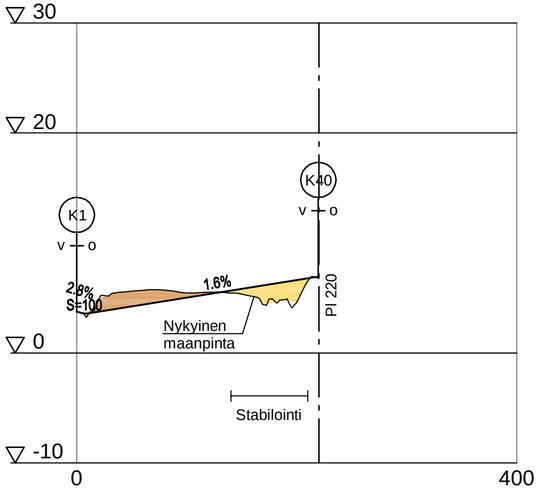

Kallioleikkaus

Penger

Maaleikkaus

Merkki	Muutos	Pvm	Suunn.	Tark.

Elinkeino-, liikenne- ja ympäristökeskus

RAMBOLL

2017

E18 TURUN KEHÄTIEN (KT 40) PARANTAMINEN VÄLILLÄ NAANTALI - RAISIO, YLEISSUUNNITELMA

PITUUSLEIKKAUS
K1, E1R1, E1R2 ja E1R3

30.11.2017 Mk 1:4000/1:400

Piirustus Y2.11

K2 Ruonan yhdystie

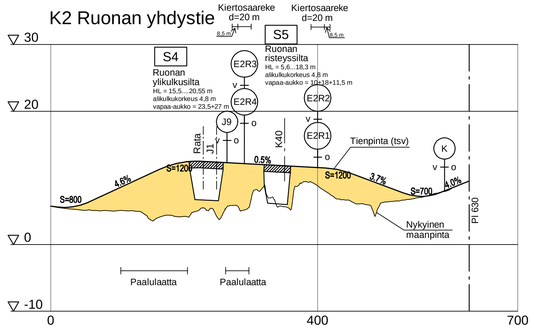

E2R1

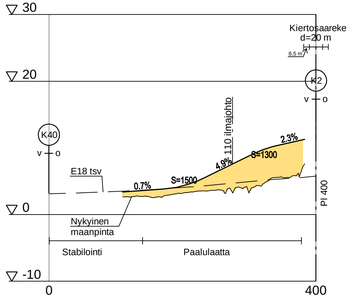

E2R2

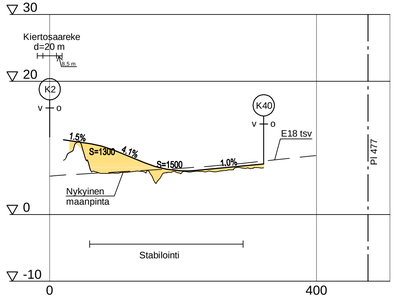

E2R3

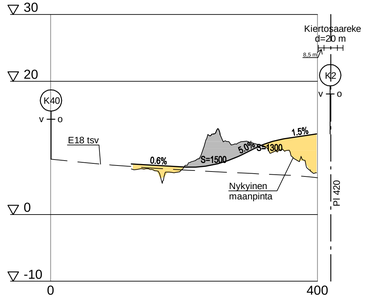

E2R4

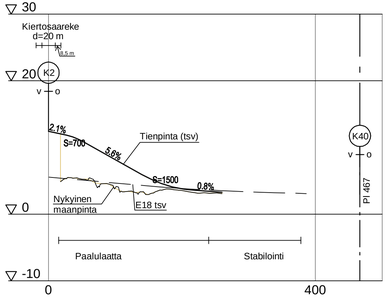

Merkki	Muutos	Pvm	Suunn.	Tark.

Elinkeino-, liikenne- ja ympäristökeskus

RAMBOLL

2017

E18 TURUN KEHÄTIEN (KT 40) PARANTAMINEN VÄLILLÄ NAANTALI - RAISIO, YLEISSUUNNITELMA

PITUUSLEIKKAUS
K2, E2R1, E2R2, E2R3 ja E2R4

30.11.2017 Mk 1:4000/1:400

Piirustus Y2.12

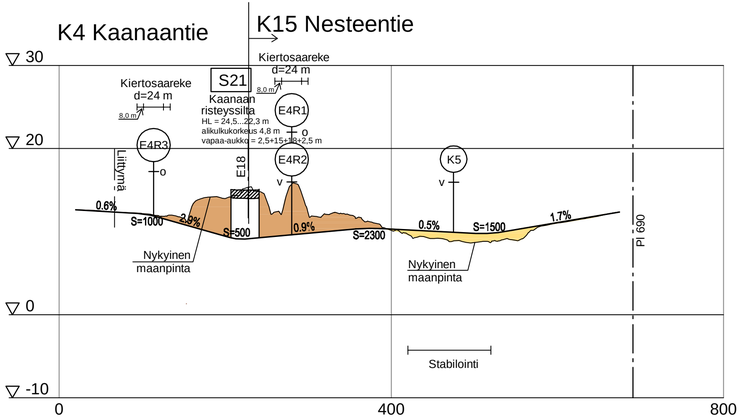

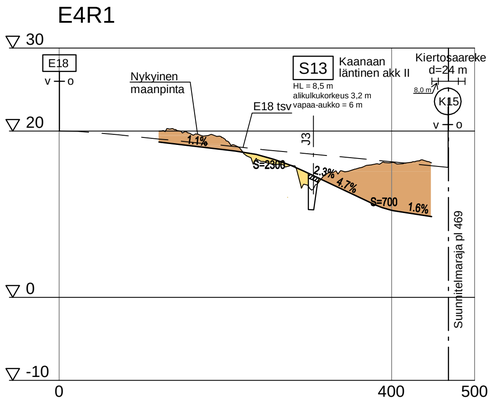

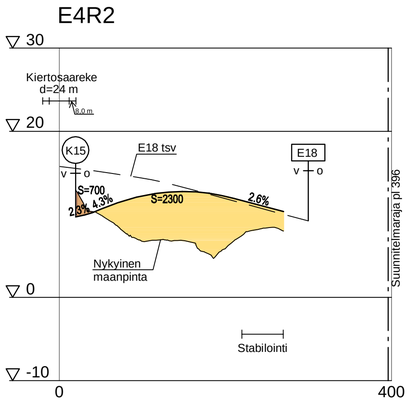

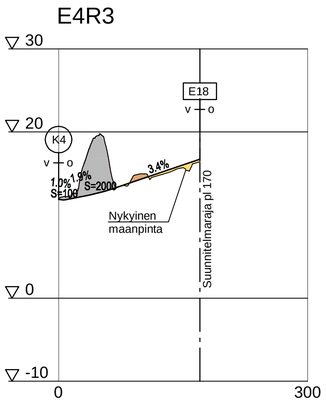

Kallioleikkaus

Penger

Maaleikkaus

Vesistö

Merkki	Muutos	Pvm	Suunn.	Tark.

Elinkeino-, liikenne- ja ympäristökeskus

RAMBOLL

2017

E18 TURUN KEHÄTIEN (KT 40) PARANTAMINEN VÄLILLÄ NAANTALI - RAISIO, YLEISSUUNNITELMA

PITUUSLEIKKAUS
K4, K15, E4R1, E4R2 ja E4R3

30.11.2017 Mk 1:4000/1:400

Piirustus Y2.13

K6

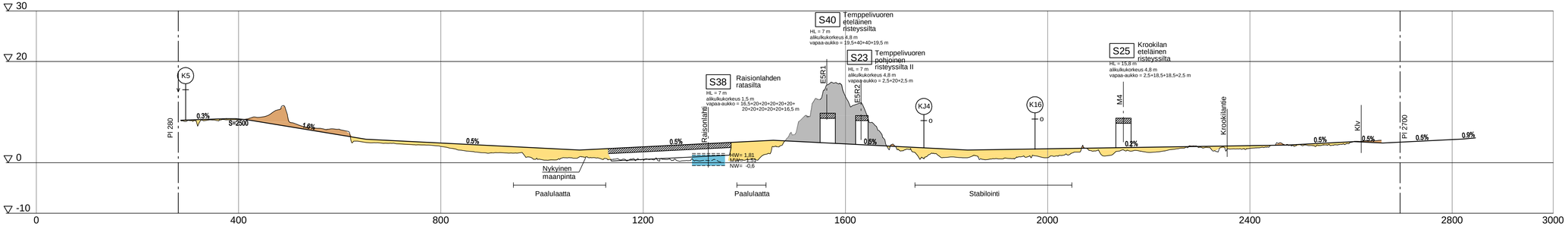

Kallioleikkaus

Penger

Maaleikkaus

Vesistö

Merkki	Muutos	Pvm	Suunn.	Tark.

Elinkeino-, liikenne- ja ympäristökeskus

RAMBOLL

2017

E18 TURUN KEHÄTIEN (KT 40) PARANTAMINEN VÄLILLÄ NAANTALI - RAISIO, YLEISSUUNNITELMA

PITUUSLEIKKAUS
K6 plv. 280 - 2700

30.11.2017 Mk 1:4000/1:400

Piirustus Y2.14

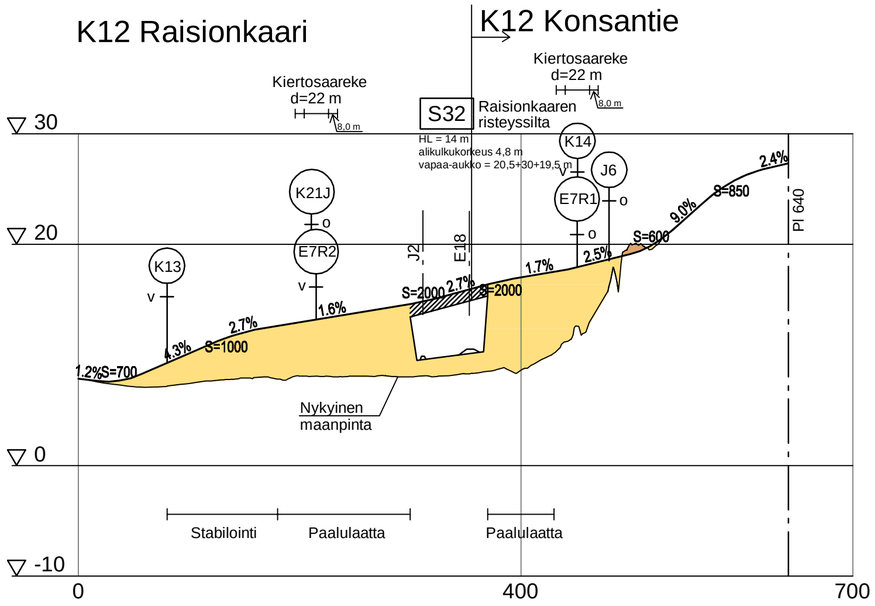

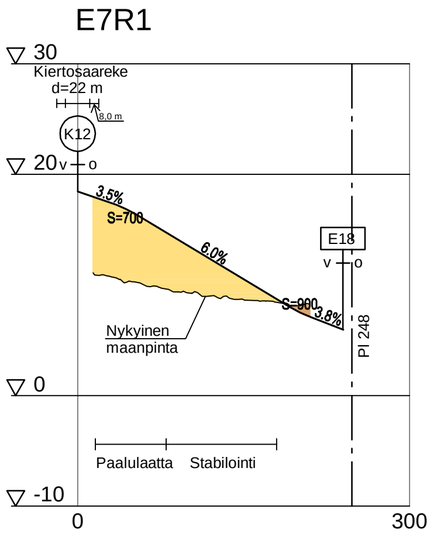

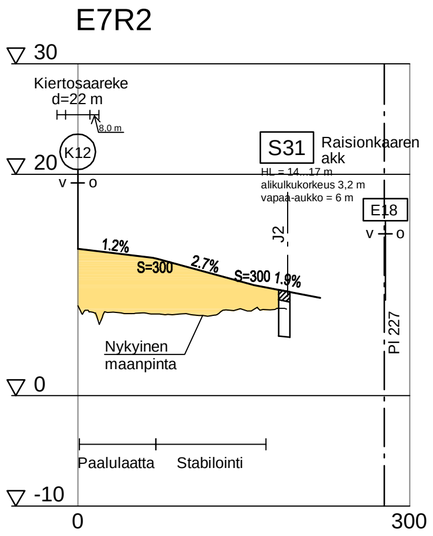

Kallioleikkaus

Penger

Maaleikkaus

Vesistö

Merkki	Muutos	Pvm	Suunn.	Tark.

Elinkeino-, liikenne- ja ympäristökeskus

RAMBOLL

2017

E18 TURUN KEHÄTIEN (KT 40) PARANTAMINEN VÄLILLÄ NAANTALI - RAISIO, YLEISSUUNNITELMA

PITUUSLEIKKAUS
K12, E7R1 ja E7R2

30.11.2017 Mk 1:4000/1:400

Piirustus Y2.15

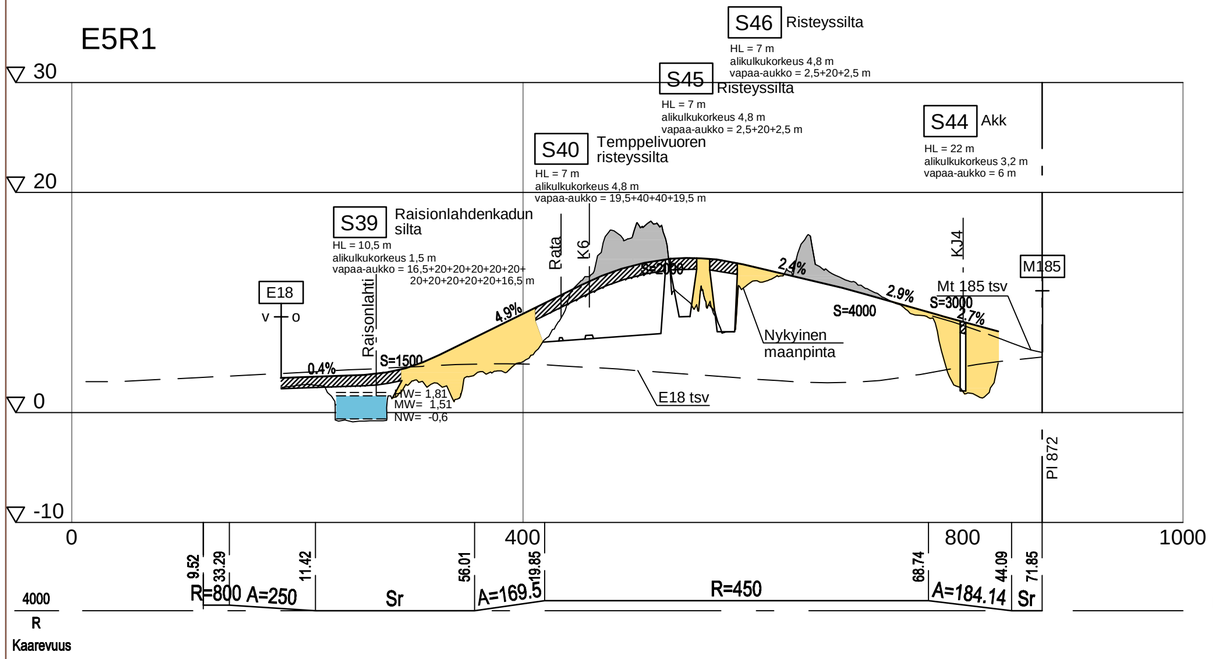

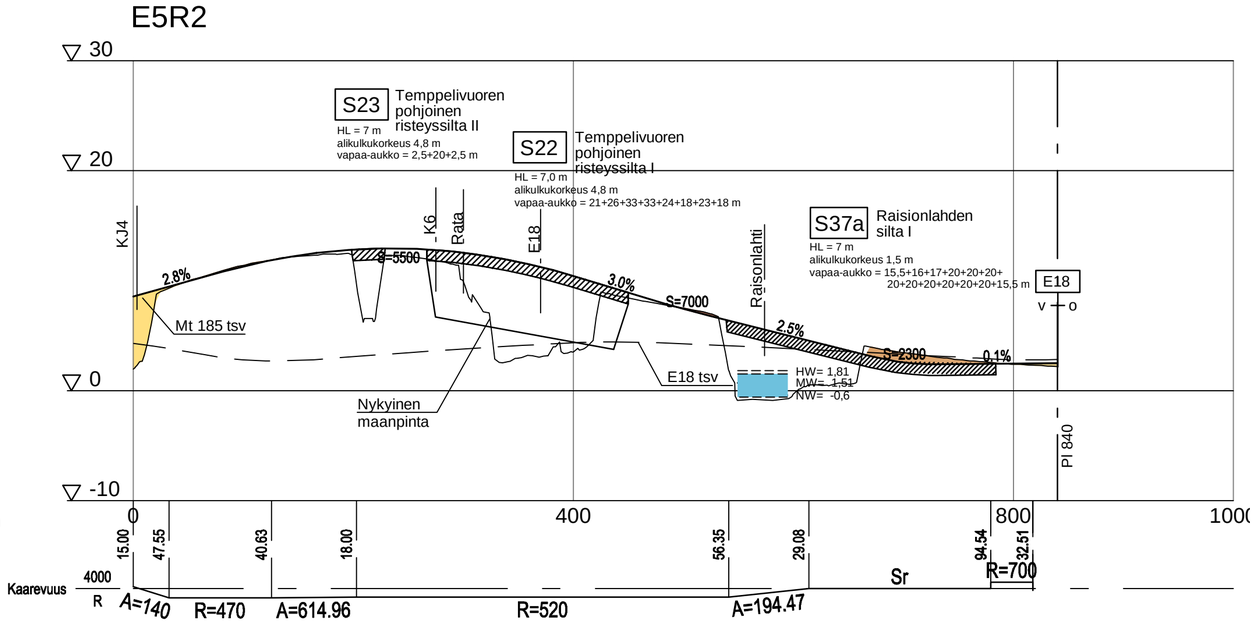

Kallioleikkaus

Penger

Maaleikkaus

Vesistö

Merkki	Muutos	Pvm	Suunn.	Tark.

Elinkeino-, liikenne- ja ympäristökeskus

RAMBOLL

2017

E18 TURUN KEHÄTIEN (KT 40) PARANTAMINEN VÄLILLÄ NAANTALI - RAISIO, YLEISSUUNNITELMA

PITUUSLEIKKAUS
E5R1 ja E5R2

30.11.2017 Mk 1:4000/1:400

Piirustus Y2.16

Nesteen rata

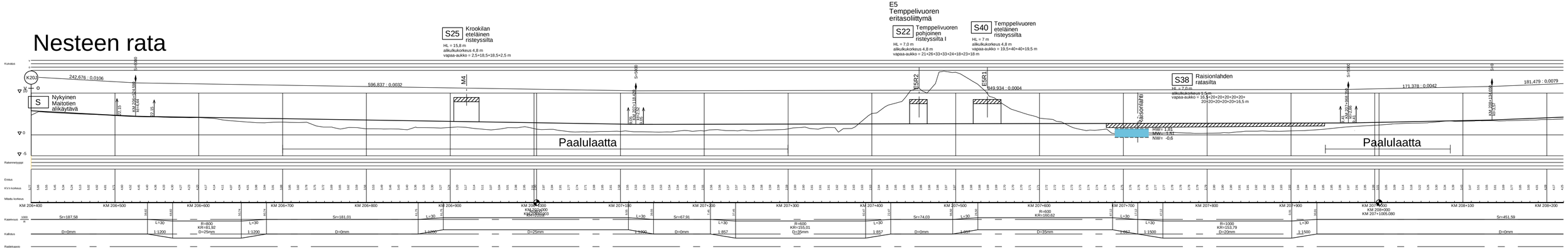

Merkki	Muutos	Pvm	Suunn.	Tark.

Elinkeino-, liikenne- ja ympäristökeskus

RAMBOLL

2017

E18 TURUN KEHÄTIEN (KT 40) PARANTAMINEN VÄLILLÄ NAANTALI - RAISIO, YLEISSUUNNITELMA

PITUUSLEIKKAUS
NESTEEN RATA

30.11.2017 Mk 1:2000/1:400

Piirustus Y2.17