



ASEMAKAAVAMERKINNÄT:



ERILLISPIENTALOJEN KORTTELIALUE.




LÄHIVIRKISTYSAALUE.



3m kaava-alueen rajan ulkopuolella oleva viiva.



Korttelin, korttelinosan ja alueen raja.



Ohjeellinen tontin raja.

1200

Korttelin numero.

1

Ohjeellisen tontin numero.

KUJA

Kadun nimi.

350


Rakennusoikeus kerrosalanelömetreinä.

I

Roomalainen numero osoittaa rakennusten, rakennuksen tai sen osan suurimman sallitun kerrosluvun.

Iu 5/6


Murtoluku roomalaisen numeron jäljessä osoittaa, kuinka suuren osan rakennuksen suurimman kerroksen alasta saa ullakon tasolla käyttää kerrosalaan luettavaksi tilaksi.



Rakennusala.



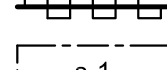
Ohjeellinen rakennuksen ala.



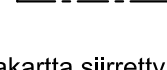
Istutettava alueen osa.



Katu.



Katualueen rajan osa, jonka kohdalta ei saa järjestää ajoneuvoliittymää.



Säilytettävä ja/tai istutettava puusto.

Pohjakartta siirretty digitaaliseen muotoon 2007 digitoimalla / Sigma Konsultit Oy

Kartan laatija	LAIHIAN KUNTA	TEKNINEN OSASTO
Täydennuskarttoitus	Koordinaattijärjestelmä	kkj
1984 - 1987	Korkeusjärjestelmä	N 60
1988 - 1993	Alkuperäispiirroksel	k+r+p
1994 - 1998	MAASTOMITTAUS	
Kartta hyväksytty	2.12.2002	

Kartan laatija	VAASAN MAANMITTAUSTOIMISTO	KAIVOITUSOSASTO
Ilmakuvaus	7.5.1983	Koordinaattijärjestelmä
Laajennuskarttoitus	1979	Korkeusjärjestelmä
Uudistuskarttoitus	1984	N 60
Karttoitusmenetelmä	Alkuperäispiirroksel r.p+k.j	
STEREOKARTTOITUS		
Kartta hyväksytty	21.2.1985	

Kaavoituksen pohjakartta	1:2000
Kunta	Laihia
Kylät	Perälä, Ratikyliä, Maunula
	Vaasan lääni

Kartan laatija	Vaasan maanmittaustoimiston kaavoitusosasto
Ilmakuvaus	29.9.1978
Karttoitusmenetelmä	Stereokarttoitus
Koordinaattisto	Heisingin-k.j.
Korkeusjärjestelmä	N43
Kartta hyväksytty	10.9.1980

Pohjakartan nimiötiedot on pienennetty manuaalisen pohjakartan virallisesti nimiökoosta

LAIHIA

KORTTELIN 1201

ASEMAKAAVAN MUUTOS

Asemakaavan muutos koskee korttelin 1201 AR -korttelialuetta.

Asemakaavan muutoksella muodostuu korttelien 1200, 1220a ja 1220b AO -kortteli-alueet sekä viher- ja katualuetta.

MITTAKAAVA 1:2000

KAVAEHDOTUS 14.8.2009

JOUNI LAITINEN, Arkkitehti SAFA
KAAVAN LAATIJA

SUVI-ELINA MAUNU, Insinööri AMK
SUUNNITTELIJA

LAIHIAN KUNTA

RAMBOLL