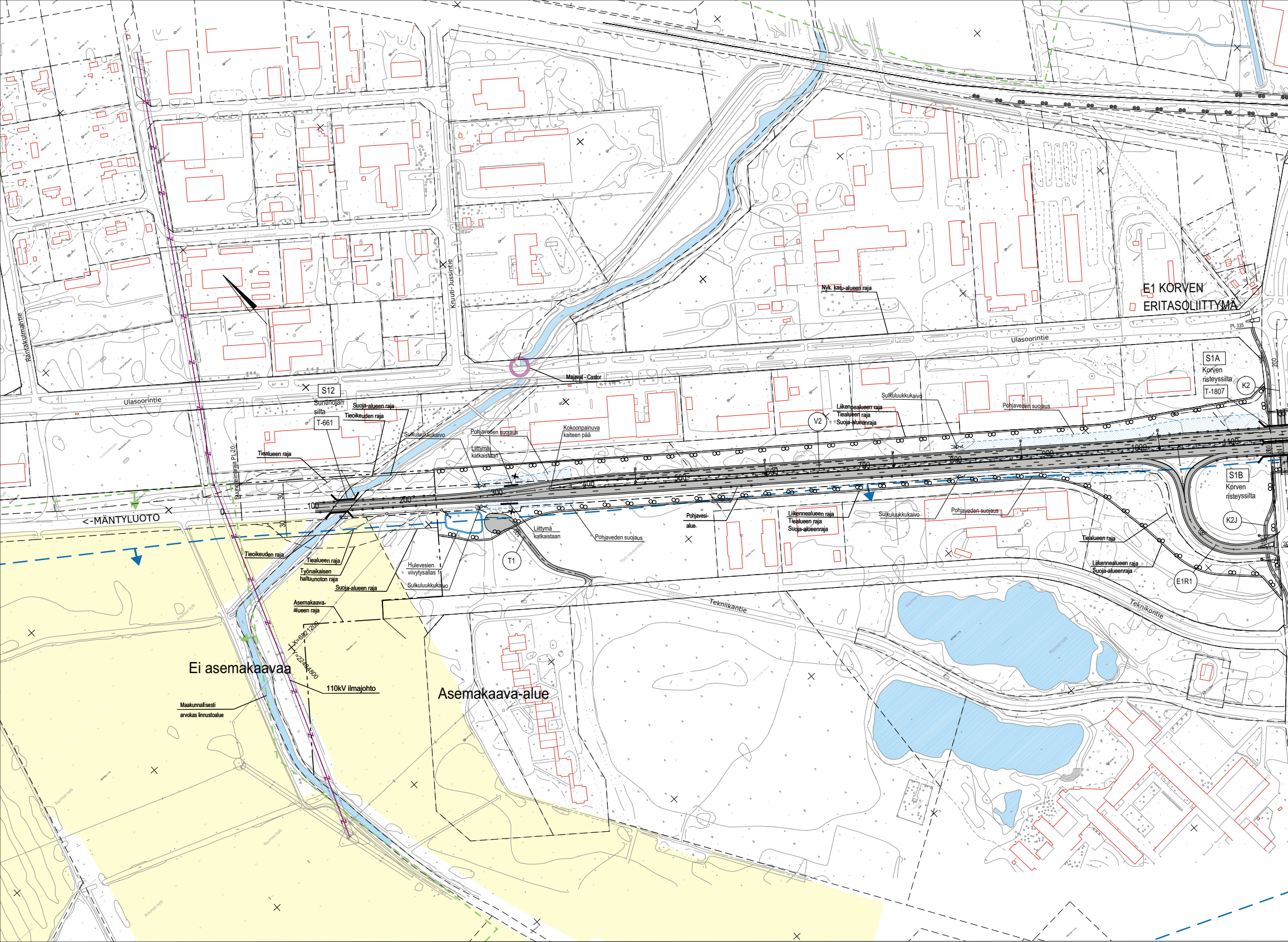
E1 KORVEN
ERITASOLIITTYMÄ
Nyk. katu-alueen raja
Ulasoorintie
PL 335
Rantakulmantie
Knuuti-Jussintie
Majavat - Castor
S12
Suntinojan silta
T-661
Suoja-alueen raja
Tieoikeuden raja
Tiealueen raja
Sulkuluukkukaivo
Pohjaveden suojaus
Liittymä katkaistaan
Kokoonpainuva kaiteen pää
Suunnitelmaraja PL-20
<-MÄNTYLUOTO
30
0
100
200
300
400
500
600
700
800
900
1000
1100
V2
Liikennealueen raja
Tiealueen raja
Suoja-alueenraja
S1A
Korven risteyssilta
T-1807
K2
S1B
Korven risteyssilta
K2J
E1R1
Pohjavesi-alue
Tieoikeuden raja
Tiealueen raja
Työnaikaisen haltuunoton raja
Suoja-alueen raja
Hulevesien viivytysallas 1
Sulkuluukkukaivo
Liittymä katkaistaan
Pohjaveden suojaus
T1
Asemakaava-alueen raja
X=6821200
Y=22484800
Ei asemakaavaa
110kV ilmajohto
Maakunnallisesti arvokas linnustoalue
Asemakaava-alue
Tekniikantie
Teknikontie

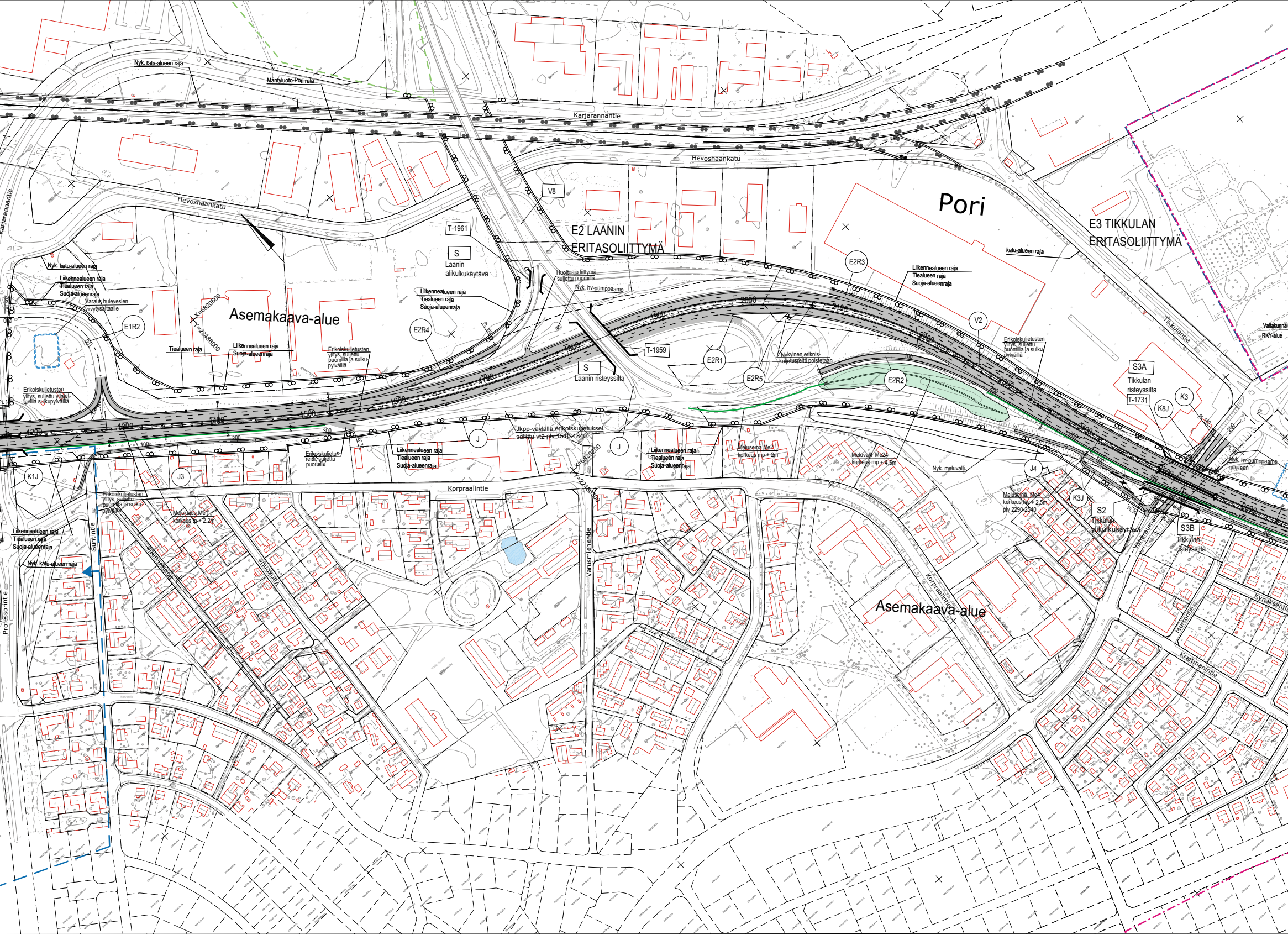
Nyk. rata-alueen raja
Mäntyluoto-Pori rata
Karjarannantie
Hevoshaankatu
Hevoshaankatu
Karjarannantie
V8
T-1961
S
Laanin alikulkukäytävä
E2 LAANIN ERITASOLIITTYMÄ
Pori
E3 TIKKULAN ERITASOLIITTYMÄ
katu-alueen raja
E2R3
Liikennealueen raja
Tiealueen raja
Suoja-alueenraja
Nyk. katu-alueen raja
Liikennealueen raja
Tiealueen raja
Suoja-alueenraja
Varaus hulevesien viivytysaltaalle
E1R2
X=6820600
Y=22486000
Asemakaava-alue
Tiealueen raja
Liikennealueen raja
Suoja-alueenraja
Erikoiskuljetusten ylitys, suljettu puomilla ja sulkupylväillä
E2R4
Liikennealueen raja
Tiealueen raja
Suoja-alueenraja
Huoltoajo liittymä, suljettu puomilla
Nyk. hv-pumppaamo
T-1959
S
Laanin risteyssilta
E2R1
E2R5
Nykyinen erikoiskuljetusreitti poistetaan
E2R2
V2
Erikoiskuljetusten ylitys, suljettu puomilla ja sulkupylväillä
Tikkulantie
Valtakunnal
RKY-alue
S3A
Tikkulan risteyssilta
T-1731
K3
K8J
Erikoiskuljetusten ylitys, suljettu yliajettavilla sulkupylväillä
1200
1300
1400
1500
1600
1700
1800
1900
2000
2100
2200
2300
2400
2500
2600
100
200
300
400
Jkpp-väylällä erikoiskuljetukset sallittu vt2 plv 1510-1840
J
J
Liikennealueen raja
Tiealueen raja
Suoja-alueenraja
Erikoiskuljetusreitti, suljettu puomilla
Liikennealueen raja
Tiealueen raja
Suoja-alueenraja
Meluseinä Me2 korkeus mp + 2m
Meluvalli Me24 korkeus mp + 4.5m
Nyk. meluvalli
J4
Nyk. hv-pumppaamo uusitaan
K1J
J3
X=6820200
Y=22486200
Korpraalintie
Erikoiskuljetusten ylitys, suljettu puomilla ja sulkupylväillä
Melukaide Me1 korkeus tp + 2.2m
Meluseinä Me4 korkeus tp + 2,5m plv 2290-2540
K3J
S2
Tikkulan ylikulkukäytävä
S3B
Tikkulan risteyssilta
Liikennealueen raja
Tiealueen raja
Suoja-alueenraja
Nyk. katu-alueen raja
Suntintie
Professorintie
Rumpalintie
Varkontie
Varusmiehentie
Korpraalintie
Asemakaava-alue
Vähänraumankatu
Murtontie
Kraftmanintie
Kynäksentie

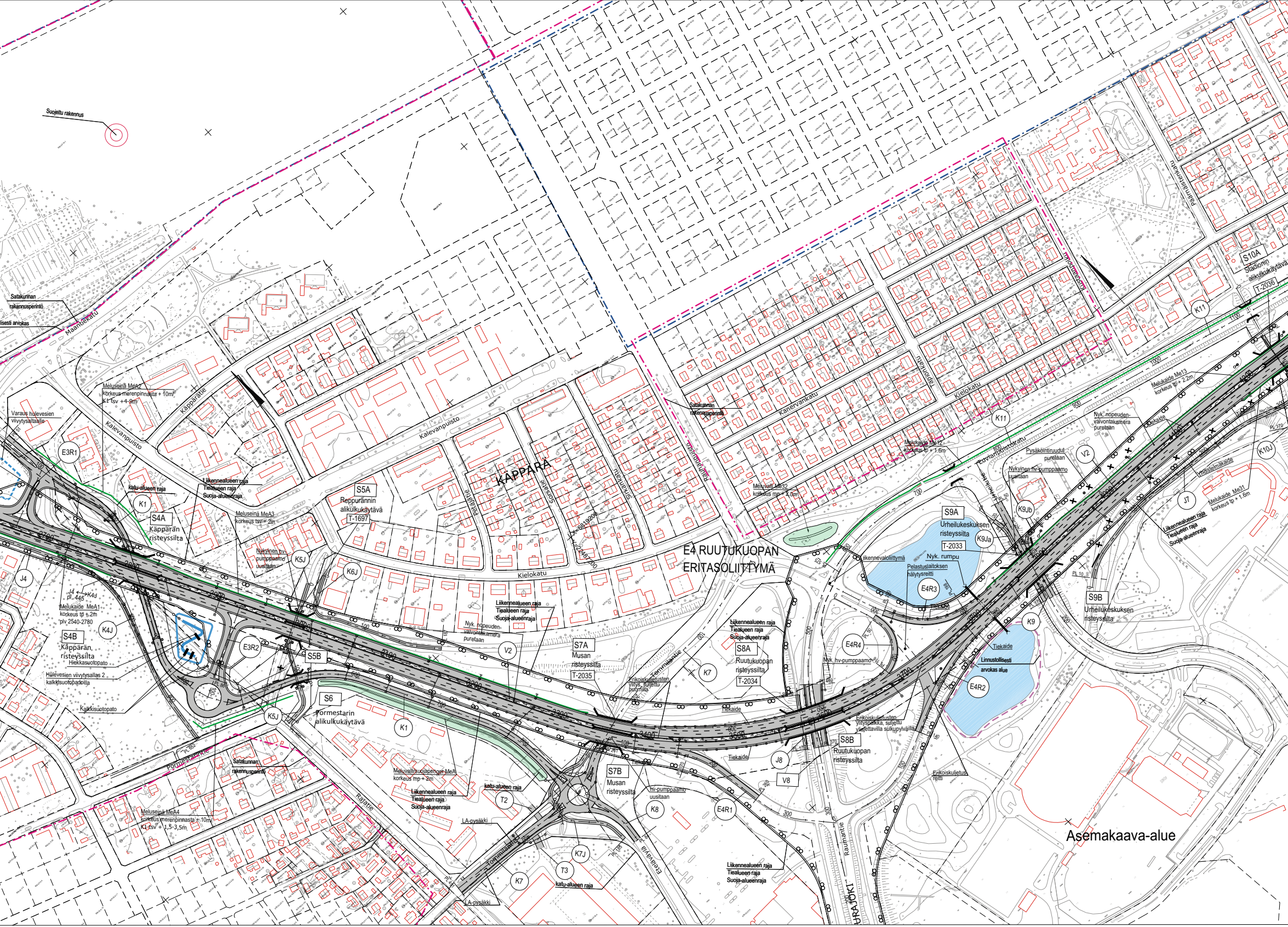

Suojeltu rakennus
Satakunnan rakennusperintö
...iisesti arvokas
Maantiekatu
Meluseinä MeA2 korkeus merenpinnasta + 10m K1 tsv +4-9m
Käpparätie
Kalevanpuisto
Kalevanpuisto
Varaus hulevesien viivytysaltaalle
E3R1
katu-alueen raja
K1
S4A
Käppärän risteyssilta
Liikennealueen raja Tiealueen raja Suoja-alueenraja
Meluseinä MeA3 korkeus tsv + 2m
S5A
Reppurännin alikulkukäytävä
T-1697
KÄPPÄRÄ
Nykyinen hv-pumppaamo uusitaan
K5J
K6J
Kielokatu
J4
J4 pl. 445
K4J
Melukaide MeA1 korkeus tp + 2m plv 2540-2780
K4J
S4B
Käppärän risteyssilta
Hiekkasuotopato
Hulevesien viivytysallas 2 kalkkisuotopadoilla
Kalkkisuotopato
E3R2
S5B
V2
Nyk. nopeuden-valvontakamera puretaan
Liikennealueen raja Tiealueen raja Suoja-alueenraja
S7A
Musan risteyssilta
T-2035
Temmiiksentie
K7
S6
Pormestarin alikulkukäytävä
K5J
K1
Pormestarinkatu
Satakunnan rakennusperintö
Meluvalli/suojapenger MeA korkeus mp + 2m
Liikennealueen raja Tiealueen raja Suoja-alueenraja
katu-alueen raja
T2
LA-pysäkki
Meluseinä MeA4 korkeus merenpinnasta + 10m K1 tsv + 1,5-3,5m
Rajatie
Temmiiksentie
K7J
T3
K7
katu-alueen raja
LA-pysäkki
S7B
Musan risteyssilta
K8
hv-pumppaamo uusitaan
E4R1
Eteläväylä
E4 RUUTUKUOPAN ERITASOLIITTYMÄ
Liikennealueen raja Tiealueen raja Suoja-alueenraja
S8A
Ruutukuopan risteyssilta
T-2034
Erikoiskuljetusten ylitys, suljettu puomilla
Tiekaide
E4R4
Nyk. hv-pumppaamo
Satakunnan rakennusperintö
Kanervankatu
Tapionkatu
Kielokatu
Melukaide Me12 korkeus tp + 1.6m
Meluvalli Me32 korkeus mp + 2.0m
Luvianpuistokatu
K11
Liikennevaloliittymä
S9A
Urheilukeskuksen risteyssilta
T-2033
K9Ja
Nyk. rumpu
Pelastuslaitoksen hälytysreitti
E4R3
Tiekaide
Pysäköintiruudut puretaan
Nykyinen hv-pumppaamo uusitaan
K9Jb
V2
Nyk. nopeuden-valvontakamera puretaan
Melukaide Me13 korkeus tp + 2.2m
K10J
J7
Melukaide Me31 korkeus tp + 1.6m
Liikennealueen raja Tiealueen raja Suoja-alueenraja
S9B
Urheilukeskuksen risteyssilta
K9
Tiekaide
Linnustollisesti arvokas alue
E4R2
Tiekaide
Erikoiskuljetusten ylityspaikka, suljettu yliajettavilla sulkupylväillä
S8B
Ruutukuopan risteyssilta
Tiekaide
J8
V8
Erikoiskuljetus reitti
Raumantie
URAJOKI
Liikennealueen raja Tiealueen raja Suoja-alueenraja
Asemakaava-alue
Puutarhakatu
Sibeliuksenkatu
S10A
Stadionin alikulkukäytävä
T-2036
K11
Palmalanmentie

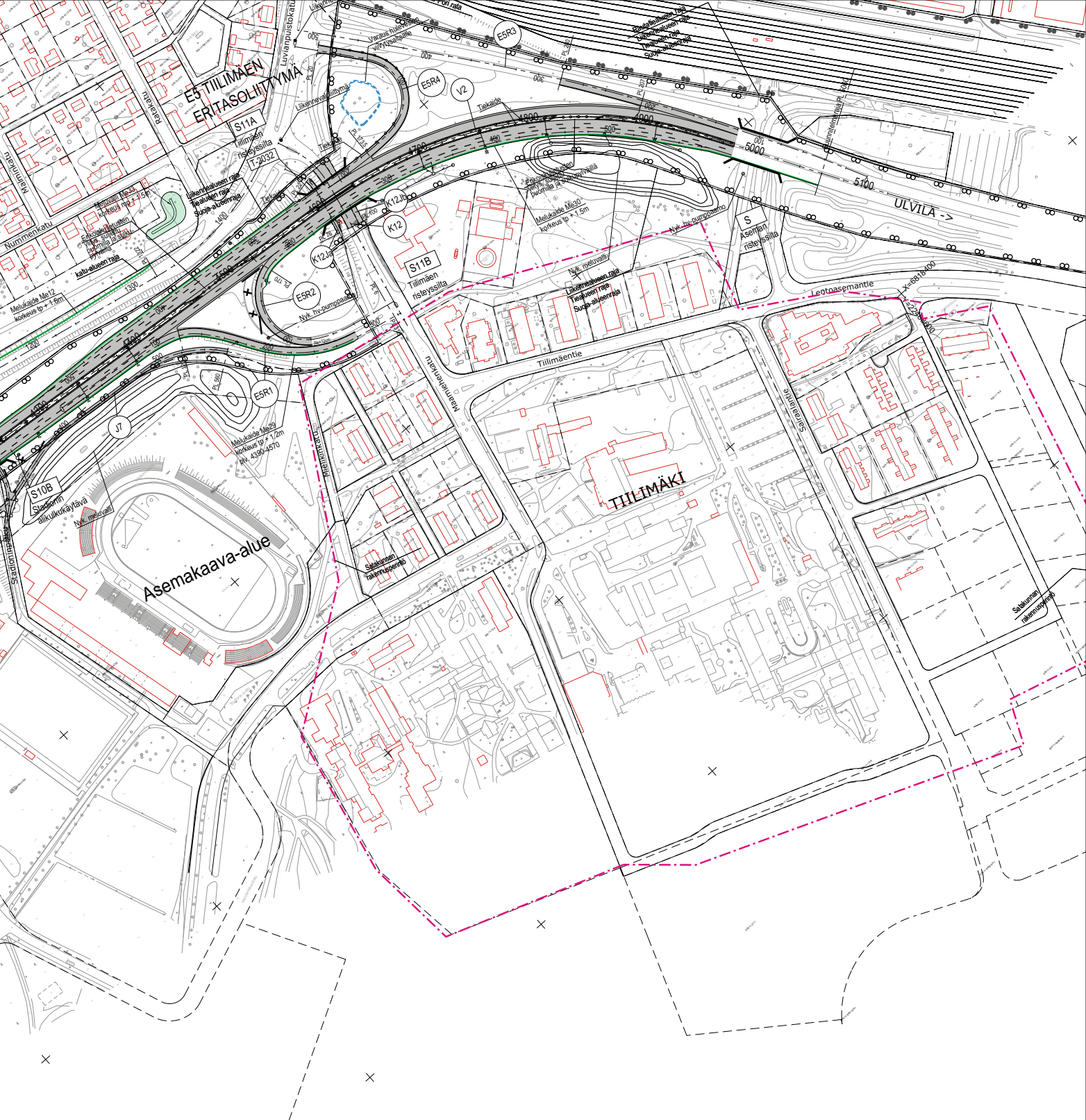
E5 TIILIMÄEN ERITASOLIITTYMÄ
Luvianpuistokatu
Ratakatu
Malminkatu
Nummenkatu
S11A
Tiilimäen risteyssilta
T-2032
Varaus hulevesien viivytysaltaalle
Liikennevaloliittymä
E5R4
E5R3
V2
Tiekaide
Pori rata
Rautatiealueen raja
Liikennealueen raja
Tiealueen raja
Suoja-alueenraja
Meluvalli Me33 korkeus mp + 1.5m
Erikoiskuljetusten yliajo, suljettu puomilla ja sulkupylväillä
katu-alueen raja
Melukaide Me12 korkeus tp + 1.6m
K12Jb
K12
K12Ja
E5R2
S11B
Tiilimäen risteyssilta
Nyk. hv-pumppaamo
Melukaide Me30 korkeus tp + 1.5m
Suunnitelmaraja PL 5060
5000
5100
ULVILA ->
S
Aseman risteyssilta
Nyk. meluvalli
Lentoasemantie
X=6818400
Y=2228600
Tiilimäentie
Maamiehenkatu
Sairaalantie
TIILIMÄKI
E5R1
J7
Melukaide Me29 korkeus tp + 1,2m plv. 4390-4570
S10B
Stadionin alikulkukäytävä
Stadioninpolku
Mielikinkatu
Satakunnan rakennusperintö
Asemakaava-alue

Merkki	Muutos	Pvm	Suunn.	Tark.

Elinkeino-, liikenne- ja ympäristökeskus

PORIN KAUPUNKI

RAMBOLL
Ramboll
Kansikatu 5B
33100 Tampere

Koordinaattijärjestelmä GK22
Korkeusjärjestelmä N2000

Valtatien 2 parantaminen Friitalan eritasoliittymän ja Korven eritasoliittymän välillä, Pori ja Ulvila, tiesuunnitelma.

Pvm		Pvm		Pvm	
17.3.2022	Timo Bäcklund	17.3.2022	Sanna Välimäki	17.3.2022	Satu Rajava Viitanen, Tolvanen, Niilo-Rämä

Tierekisteritunnus
2/46/3115 - 2/48/1800

Suunnitelmakartta VT2 plv. 0-5060

Mittakaava
1:2000

Piir.nro
3T-5