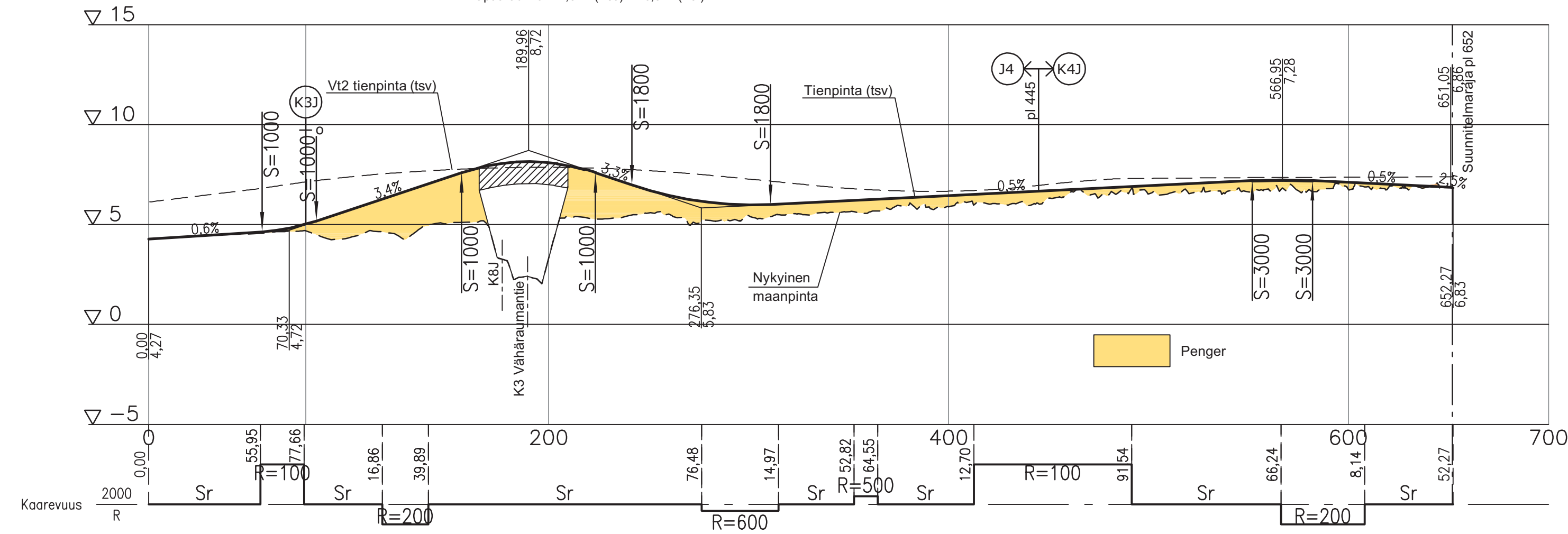


J4/K4J

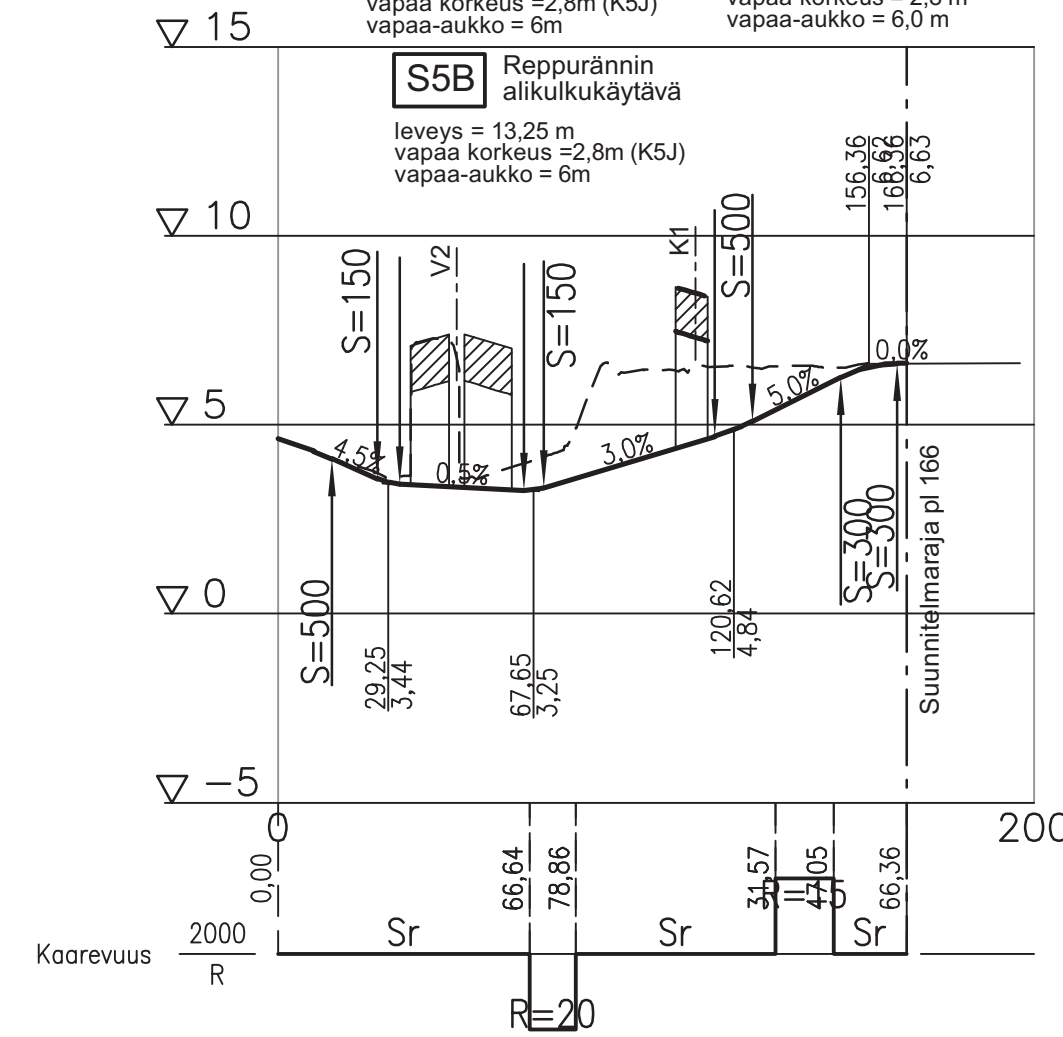
S2 Tikkulan Ylikulkusilta
 leveys = 4,5m
 vapaa korkeus = 3,2 m (K8J) + 4,6m (K3)
 vapaa-aukko = 4,5 m (K8J) + 16,5 m (K3)



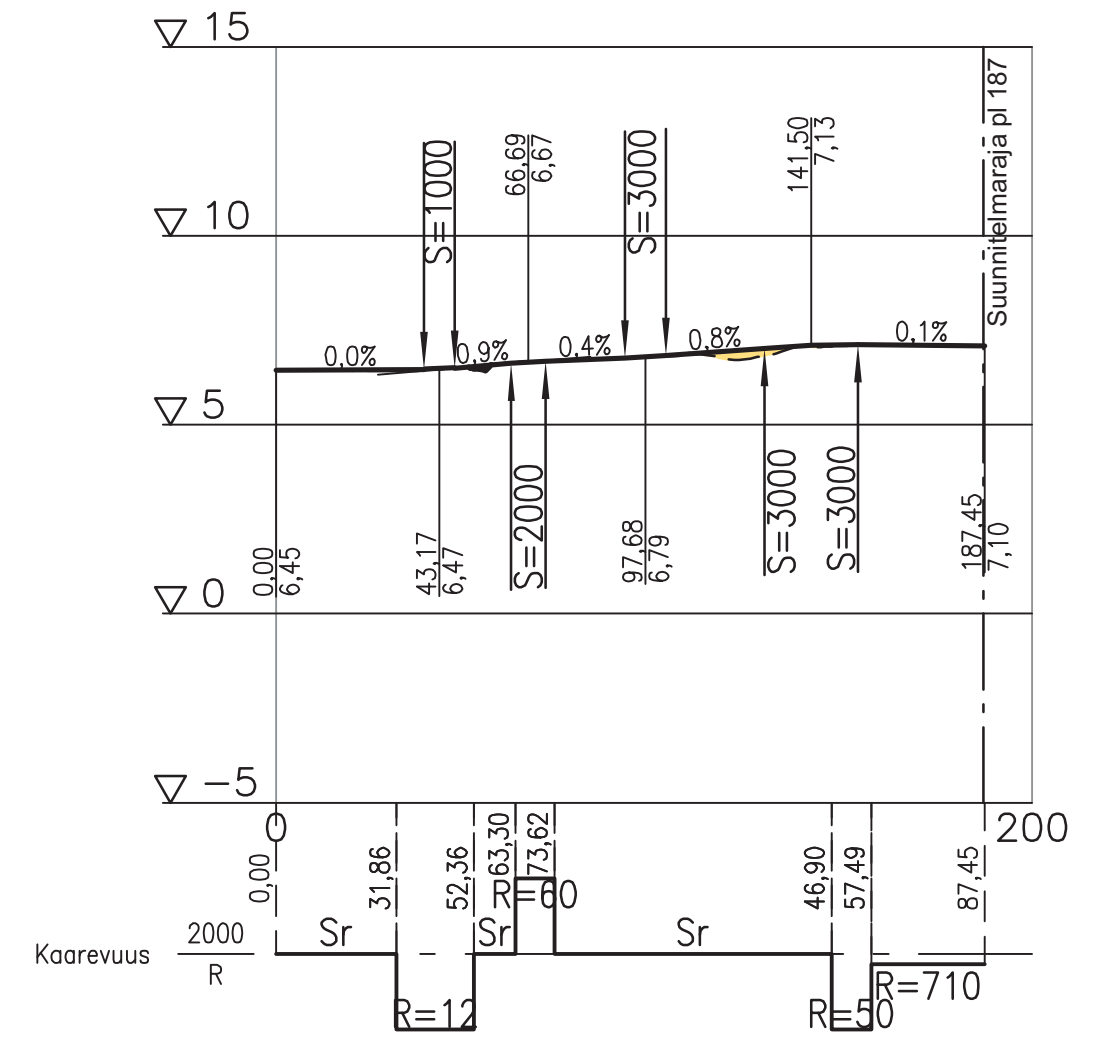
K5J

S5A Reppurännin alikulkukäytävä
 leveys = 9,75m
 vapaa korkeus = 2,8m (K5J)
 vapaa-aukko = 6m

S6 Pormestarin alikulkukäytävä
 leveys = 8,5 m
 vapaa korkeus = 2,8 m
 vapaa-aukko = 6,0 m



K6J



Merkki	Muutos	Pvm	Suunn.	Tark.	Koordinaattijärjestelmä	GK22	Valtatien 2 parantaminen Fritalan eritasoliittymän ja Korven eritasoliittymän välillä, Pori ja Ulvila, tiesuunnitelma.
		PORIN KAUPUNKI			Ramboll Kansikatu 5B 33100 Tampere	N2000	
Pvm	Timo Bäcklund	Pvm	Sanna Välimäki	Pvm	Satu Rajava	Tierekisteritunnus	Pituusleikkaus J4/K4J plv 445-652, K5J, K6J
17.3.2022		17.3.2022		17.3.2022	Viitanen, Tolvanen, Niilo-Rämä	2/46/3115 - 2/48/1800	
						Mittakaava	Piir.no
						1:2000/1:200	6.2T-10