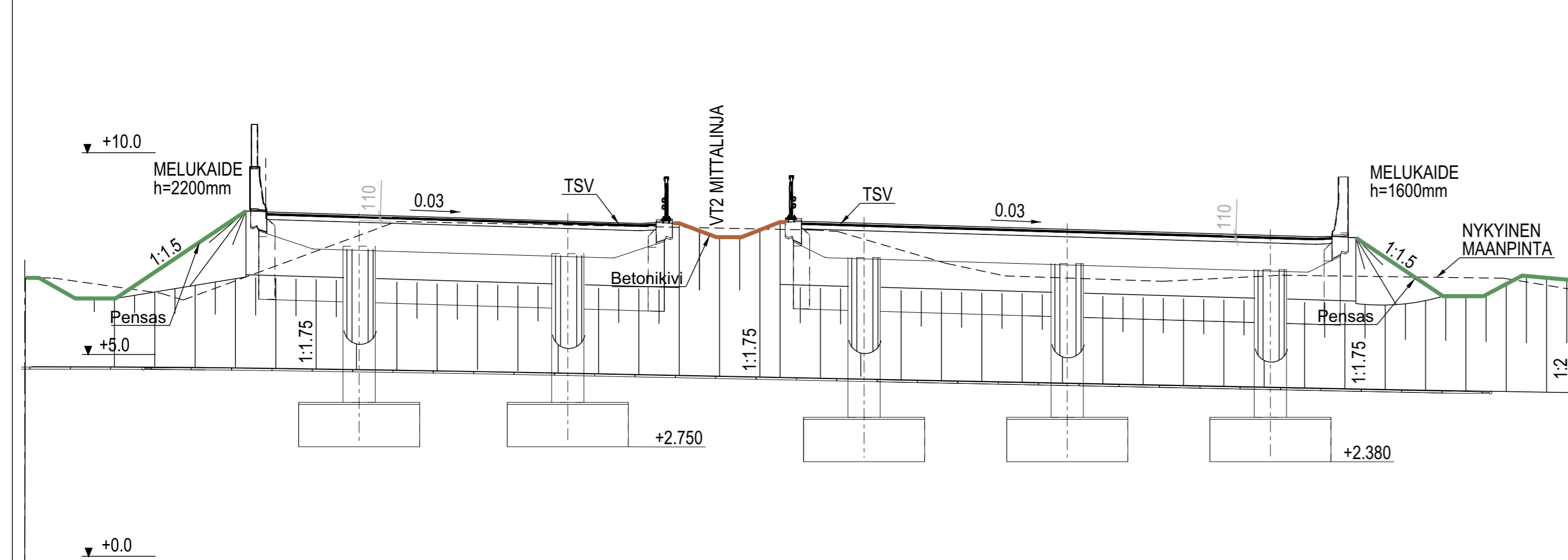
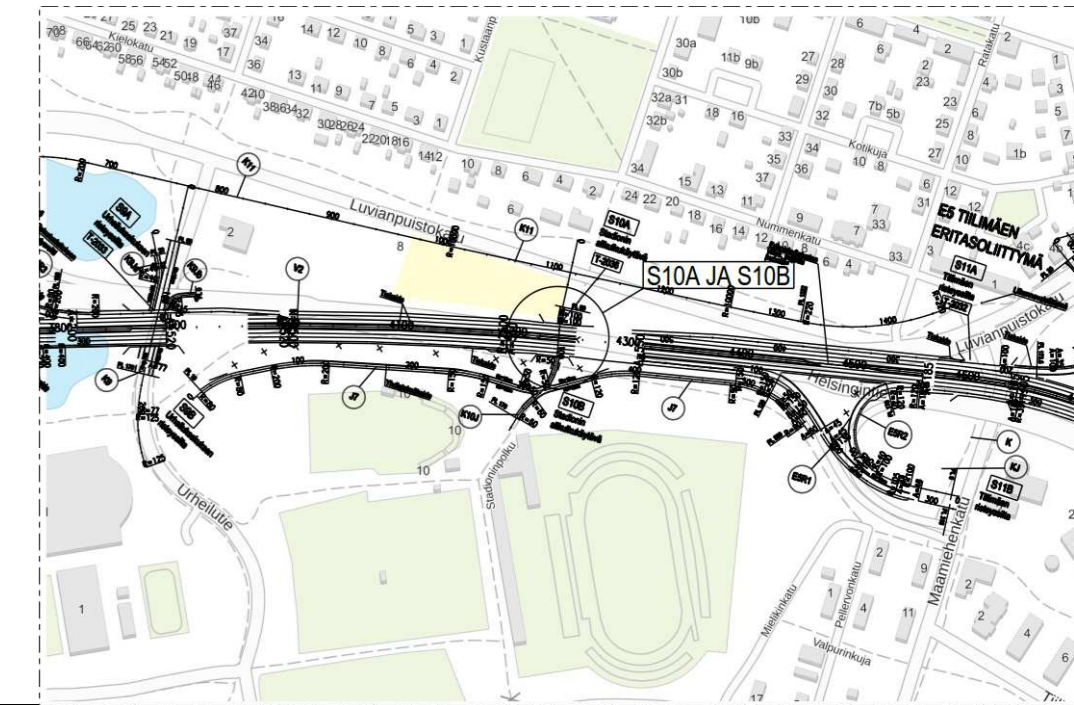


S10 A-A 1:100

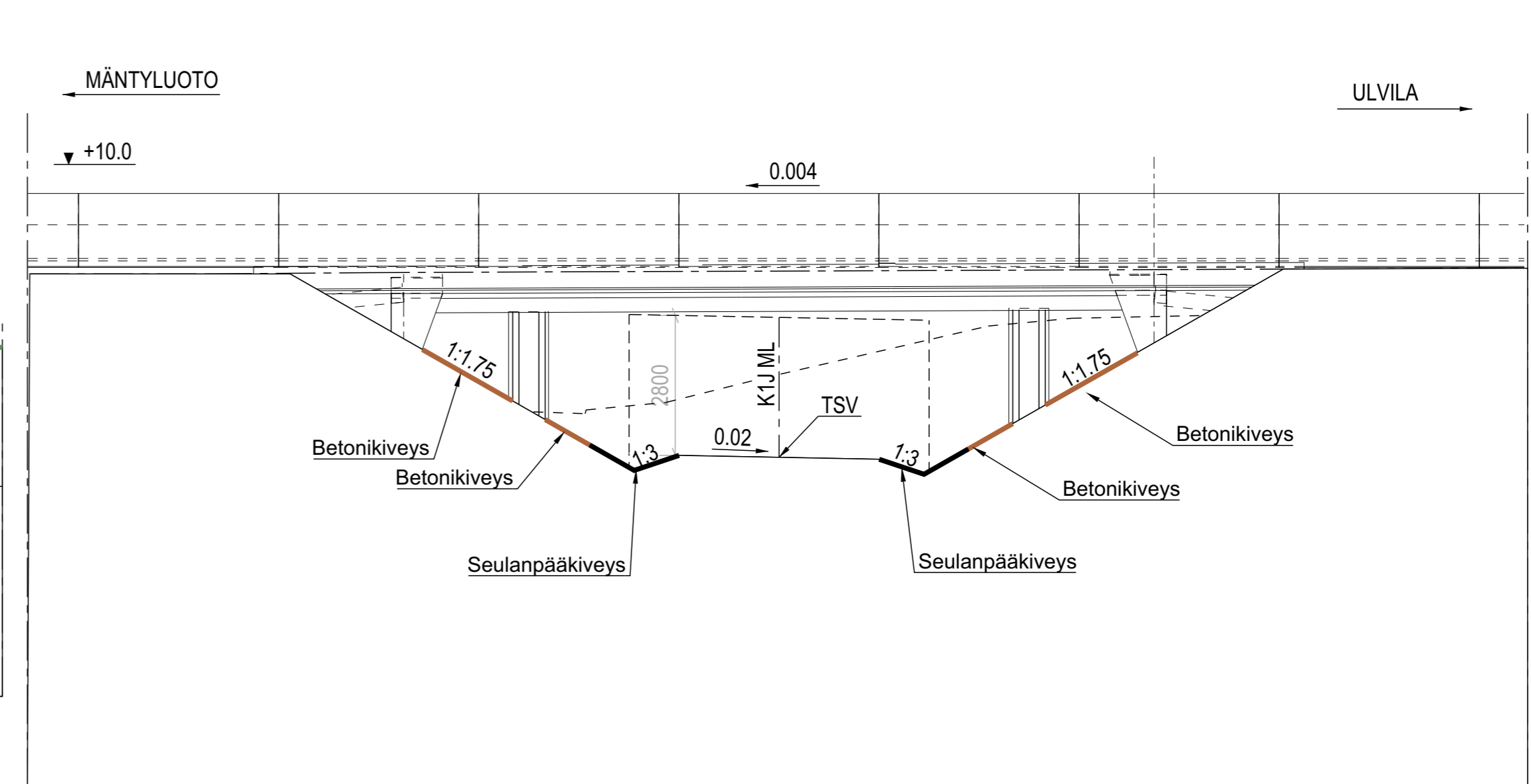


KARTTA 1:5000



- MERKINTÖJEN SELITYS**
- SÄILYVÄN PUUSTON RAJA
 - ISTUTETTAVA PUU
 - MELUKAIDE/MELUAITA
 - SÄILYTETTÄVÄ KASVILLISUUS
 - PENSASISTUTUS
 - NURMETUS
 - NIITTY/KETO
 - BETONIKIVEYS
 - METSITYS
 - VALTAKUNNALLISESTI MERKITTÄVÄ RAKENNETTU KULTTUURIYMPÄRISTÖ
 - MAAKUNNALLISESTI MERKITTÄVÄ RAKENNETTU KULTTUURIYMPÄRISTÖ, SATAKUNNAN RAKENNUSPERINTÖ
 - LINNALLISESTI ARVOKAS ALUE

S10 B-B 1:100



Merkitä	Muutos	Pvm	Suunn.	Tark.	Koordinaattijärjestelmä	GK22	Valtatien 2 parantaminen Fritalan eritasoliittymän ja Korven eritasoliittymän välillä, Pori ja Ulvila, tiesuunnitelma.
					Korkeusjärjestelmä	N2000	
Pvm	Timo Bäcklund	Pvm	Sanna Välimäki	Pvm	Satu Rajava	Tierokisteriluvus	S10A ja S10B Stadionin alikulkukäytävä Pori
17.3.2022		17.3.2022		17.3.2022	Rajaja Sipilä	2/46/3115 - 2/48/1800	
PORIN KAUPUNKI						Mittakaava	
Ramboll						Asemapiirros 1:1000	
Ramboll Kansikatu 5B 33100 Tampere						Leikkaus A-A ja B-B 1:100	
						Piir.nro	
						7.4T-10	