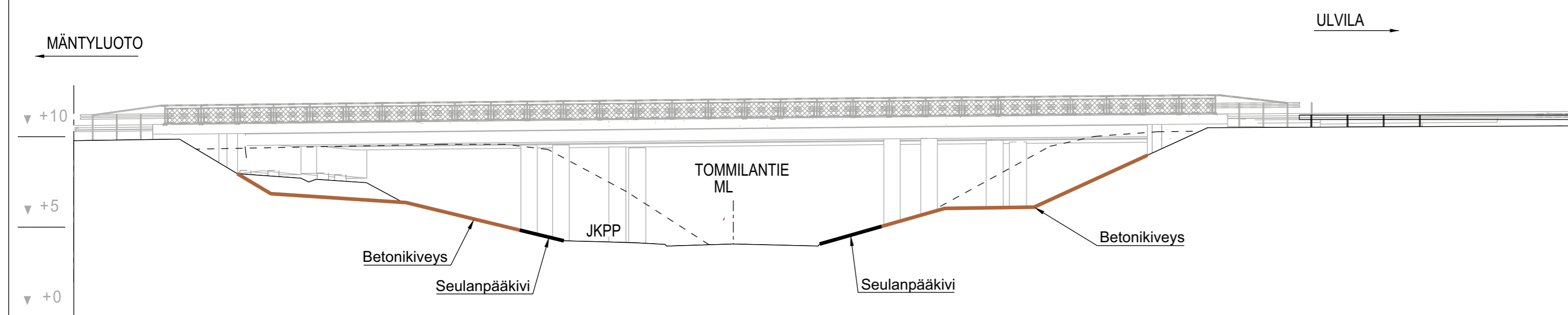
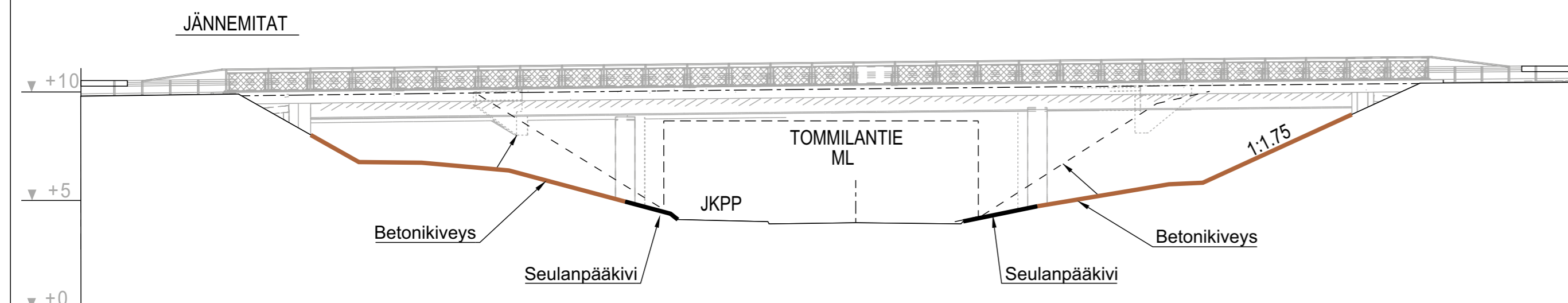


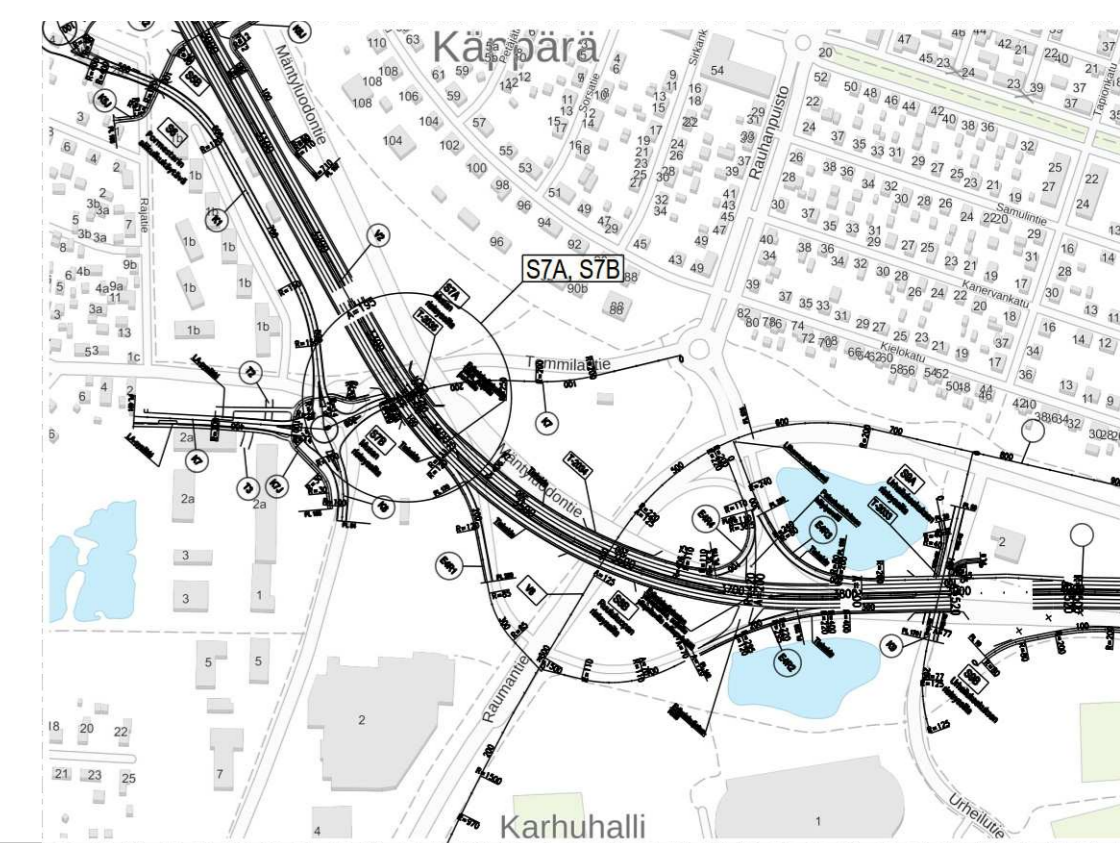
S7 A-A 1:200



SIVUKUVA ALITTAVAN TIEN SUUNNASSA, S7 B-B 1:200



KARTTA 1:5000



MERKINTÖJEN SELITYS

	SÄILYVÄN PUUSTON RAJA		VALTAKUNNALLISESTI MERKITTÄVÄ RAKENNETTU KULTTUURIYMPÄRISTÖ
	ISTUTETTAVA PUU		MAAKUNNALLISESTI MERKITTÄVÄ RAKENNETTU KULTTUURIYMPÄRISTÖ, SATAKUNNAN RAKENNUSPERINTÖ
	MELUKAIDE/MELUAITA		LINNULLESTI ARVOKAS ALUE
	SÄILYTETTÄVÄ KASVILLISUUS		
	PENSASISTUTUS		
	NURMETUS		
	NIITTY/KETO		
	BETONIKIVEYS		
	METSITYS		

Merkit	Muutos	Pvm	Suunn.	Tark.	Koordinaattijärjestelmä	GK22	Valtatien 2 parantaminen Fritalan eritasoliittymän ja Korven eritasoliittymän välillä, Pori ja Ulvila, tiesuunnitelma.
	Eläkeläis-, Ikä- ja ympäristökeskus		PORIN KAUPUNKI		Ramboll Kansikatu 5B 33100 Tampere	N2000	
Pvm	Timo Bäcklund	Pvm	Sanna Välimäki	Pvm	Satu Rajava	Tierekisteriluvun	S7A ja S7B Musan risteyssilta, Pori
17.3.2022		17.3.2022		17.3.2022	Rajja Sipilä	2/46/3115 - 2/48/1800	
						Mittakaava	Piir.nro
						Asemapiirros 1:1000	7.4T-7
						Leikkaus A-A 1:200	