

Teiden tunnukset yleis- ja suunnitelmakartalla

Nykyisten teiden tunnukset

E4	Eurooppatie (nro 4)	
V13	Valtatie (nro 13)	
K59	Kantatie (nro 59)	
M123	Maantie (nro 123)	
Y	Yksityistie	
K	Katu	
J	Kevytliikenneväylä	(maantiehen kuuluva)
KaS-123	Nykyinen silta	(tiepiirin tunnus+siltarekisterin nro 123)

Suunniteltujen teiden tunnukset

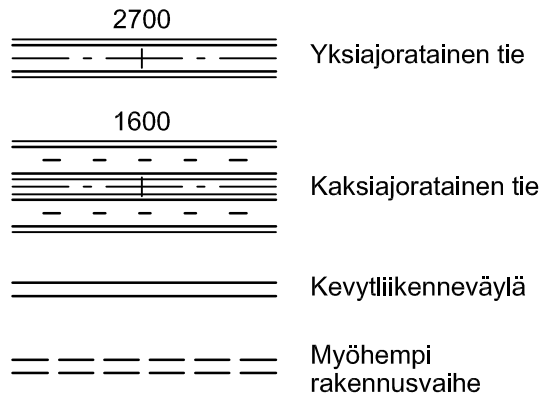
V7	Valtatie (nro 7)	
M1	Maantie (nro 1)	
K1	Katu (nro 1)	
K5J	Katu, jota käytetään kevytliikenneväylänä	
J4	Kevytliikenneväylä	(nro 4 maantiehen kuuluva)
Y4	Yksityistie	
Y5J	Yksityistie, jota käytetään kevytliikenneväylänä	

Maantiehen liittyvän yksityistien liittymän käyttötarkoitus

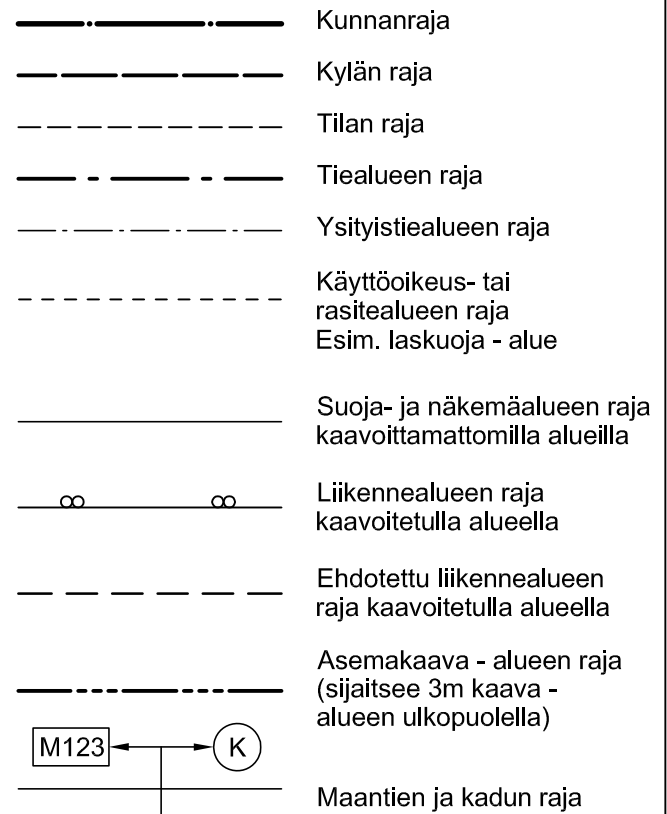
Y1A	Yksityistie, asuinkiinteistö	
Y2L	Yksityistie, lomakiinteistö	
Y3M	Yksityistie, maa- ja metsätalous	
Y4E	Yksityistie, elinkeinon harjoittaminen tai erikoiskäyttö	
Y5S	Yksityistie, liittymä sallitaan rakennettavaksi	
T	Tonttiliittymä	
ML	Maatalousliittymä	
E1R2	Eritasoliittymän ramppi	
S6	Silta (nro 6)	

Suunnitelmaportin piirustusmerkinnät



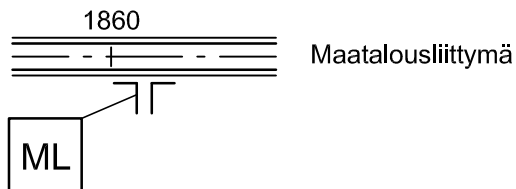
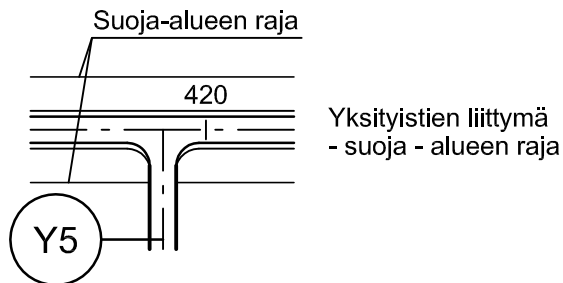
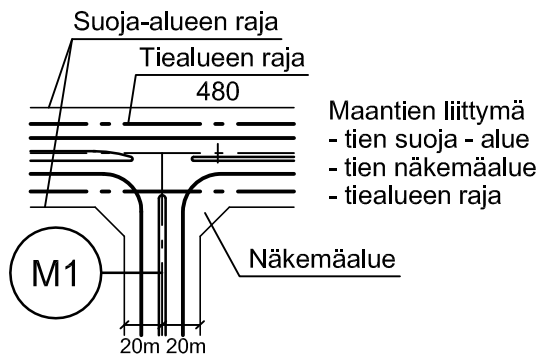
Suunnitellut tiet



Rajat



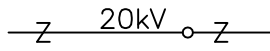
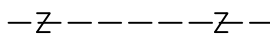

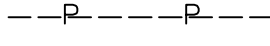
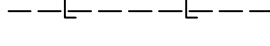
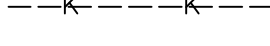




Tie- ja liittymäjärjestelyt




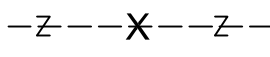


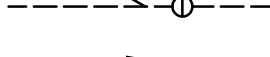


Pohjoisnuoli

Suunnitelmaportin piirustusmerkinnät

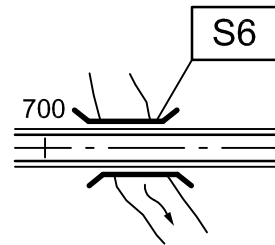
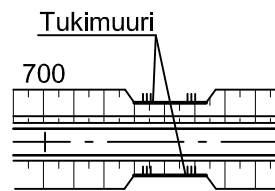
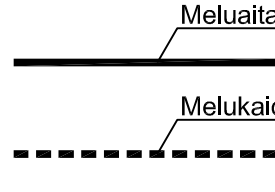
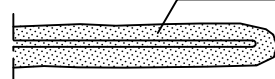
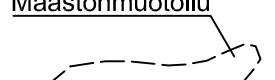



Nykyiset johdot

	Sähköjohto (ilmajohto) pylväs ja jännite
	Sähköjohto (maakaapeli)
	Puhelinjohto (ilmajohto) ja pylväs
	Puhelinjohto (maakaapeli)
	Lämpöjohto
	Kaasujohto
	Vesijohto
	Viemäri, laskusuunta
	Paineviemäri
	Sadevesiviemäri ja laskusuunta

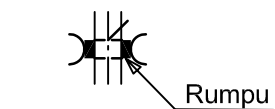
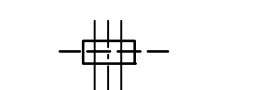
Suunnitellut johdot

	Pylvään siirto ja uusi sijainti
	Johto puretaan tai siirretään
	Uusi johto tai siirretyn johdon uusi sijainti
	Sadevesijohto sadevesi- ja tarkastuskaivo
	Salaoja ja lietekaivo
	Laskuoja
	Sivuoja

Sillat, rakenteet ja maastonmuotoilu

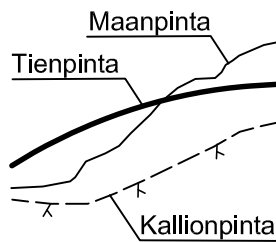
	Kosken silta
	Silta, sillan tunnus ja nimi
	Tukimuuuri leikkauksessa Tukimuuuri penkereessä
	Meluaita
	Melukaide
	Meluvalli
	Maastonmuotoilu
	Läjitälyalue

Ajoradan alittavat putket

	Rumpu ja laskusuunta
	Merkittävä suojaputki

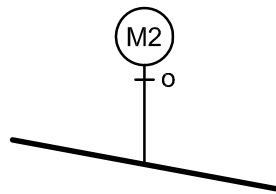
Pituusleikkauksen piirustusmerkinnät

Suunnitellun tien ja maanpinnan korkeusasema

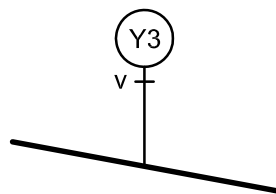


Tienpinnan, maanpinnan ja kalliopinnan korkeusasema

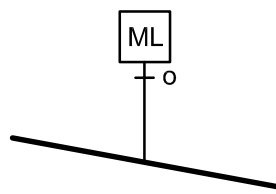
Liittymät ja risteykset



Maantien M2 tasoliittymä tien oikealla puolella

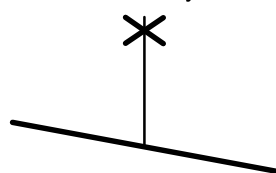


Yksityisen tien Y3 tasoliittymä tien vasemmalla puolella



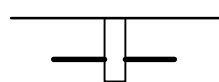
Maatalousliittymä - tunnus ML tien oikealla puolella

Kemin - Rovaniemen rautatie Tervolan risteys

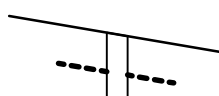


Rautatie tasoristeys - rautatien nimi - tasoristeyksen nimi

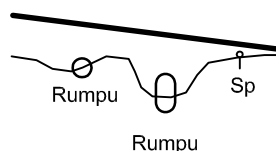
Ajoradan alittavat putket



Sadevesiviemäri ja kaivo



Salaoja ja kaivo

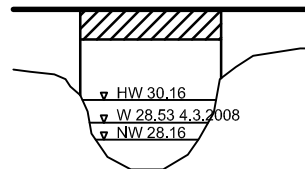


Rumpu ≤ 600
Rumpu > 600
Korkeus mittakaavaan Suojaputki

Sillat

S6 Porvoonjoen silta

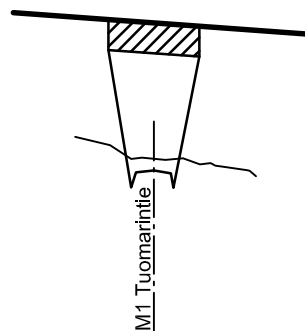
leveys = 2 x 13.0 m
vapaa korkeus ≥ 6.0 m
vapaa aukko = 35 m



Vesistö
- sillan tunnus ja nimi
- mitat
- vedenpintatiedot

S2 Tuomarintien risteyssilta

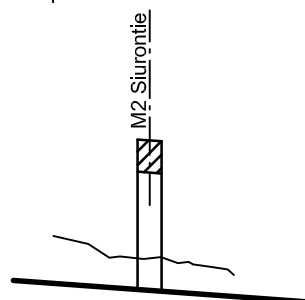
leveys = 8.5 m
vapaa korkeus ≥ 4.6 m
vapaa aukko 22 m



Alittava tie
- sillan tunnus ja nimi
- mitat
- alittavan tien nimi ja tunnus (M1)

S3 Siurontien risteyssilta

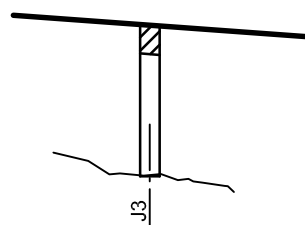
leveys = 10.5 m
vapaa korkeus ≥ 4.6 m
vapaa aukko 12 m



Ylittävä tie
- sillan tunnus ja nimi
- mitat
- ylittävän tien nimi ja tunnus (M1)

S5 Kielotien alikulkukäytävä

leveys = 10.5 m
vapaa korkeus ≥ 3.0 m
vapaa aukko 5 m



Alikulkukäytävä
- sillan tunnus ja nimi
- mitat
- alittavan kevytliikenneväylän tunnus (J3)